
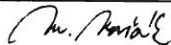
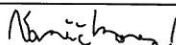


| OZNAČENÍ | POPIS ZMĚNY | | | DATUM | PODPIS |
|---|---|----------------------|--|---|-------------|
| | | | | | |
| | | | | | |
| | | | | | |
| HIP | ZODP. PROJEKTANT | VYPRACOVAL | KONTROLOVAL | IM-PROJEKT, Inženýrské a mostní konstrukce, s.r.o.  Vodní 1, 602 00 BRNO tel: 533 446 080-2 fax: 533 446 089 im-projekt@im-projekt.cz www.im-projekt.cz | |
| | ING. MARTIN VAŠÁK | DLE PŘÍLOH | MGR.M.VANĚČKOVÁ | | |
| |  | |  | | |
| INVESTOR: Správa a údržba silnic Jihomoravského kraje, přísp. org., Žerotínovo náměstí 449/3, 602 00 BRNO | | | | | |
| KRAJ: JIHOMORAVSKÝ | ORP: VYŠKOV | KATASTR: RADSLAVIČKY | | | |
| STAVBA: III/37736 RADSLAVICE, MOST 37736-1 – ZRUŠENÍ ČÁST: | | | | FORMÁT | A4 |
| | | | | DATUM | SRPEN 2017 |
| | | | | STUPEŇ | DOS |
| | | | | ČÍSLO ZAK. | 2017591 |
| | | | | MĚŘÍTKO | - |
| PŘÍLOHA: DOKLADY | | | | ČÍSLO PŘÍLOHY: | ČÍSLO PARÉ: |
| | | | | F | |

STAVBA: III/37736 Radslavice, most 37736-1 – zrušení

PŘÍLOHA: DOKLADY

OBSAH:

Příloha Název přílohy

| | |
|----|---|
| | Plná moc, zápisy z jednání |
| 01 | Správa a údržba silnic Jihomoravského kraje, příspěvková organizace krajem, Žerotínovo nám. 449/3, 602 00 Brno Plná moc |
| 02 | Zápis ze vstupního jednání konaného dne 13.6.2017 na místě stavby |
| | Vyjádření k inženýrským sítím |
| 03 | GasNet, s.r.o., zastoupená společností GridServices, s.r.o., odbor zpracování externích požadavků, Plynárenská 499/1, 657 02 BRNO Vyjádření ke stavbě č.j. 5001587660 ze dne 16.10.2017 |
| 04 | E.ON Česká republika, s.r.o., F.A.Gerstnera 2151/6, 370 49 ČESKÉ BUDĚJOVICE Vyjádření k územnímu a stavebnímu řízení č.j. D8610-16186673 ze dne 13.6.2017 |
| 05 | E.ON Česká republika, s.r.o., Regionální správa Brno, Hády 968/2, 614 00 BRNO Souhlas s činností v OP zařízení distribuční soustavy č.j. J34768-16205526 ze dne 13.10.2017 |
| 06 | Česká telekomunikační infrastruktura, a.s., Olšanská 2681/6, 130 00 Praha 3 Vyjádření ke stavebnímu řízení č.j. 636116/17 ze dne 8.6.2017 |
| 07 | Česká telekomunikační infrastruktura, a.s., Olšanská 2681/6, 130 00 Praha 3 Dodatek k vyjádření o existenci SEK č.j. SOS/ga/636116/17 ze dne 15.11.2017 |
| 08 | Vodovody a kanalizace Vyškov, a.s., Brněnská 410/13, 682 01 VYŠKOV Vyjádření k sítím ze dne 15.6.2017 |
| 09 | Vodovody a kanalizace Vyškov, a.s., Brněnská 410/13, 682 01 VYŠKOV Vyjádření ke stavbě č.j. 2017-02676/20172828/TÚ/so ze dne 18.10.2017 |
| 10 | Vodafone Czech Republic, a.s., Technické oddělení, Vinohradská 167, 100 00 PRAHA 10 Vyjádření k sítím č.j. 170608-175046003 ze dne 8.6.2017 |
| 11 | T-Mobile Czech Republic a.s., Tomíčková 2144/1, 149 00 Praha 4. Vyjádření k sítím č.j. E20392/17 ze dne 8.6.2017 |
| 12 | UPC Česká republika, a.s., Dokumentace sítě, Závišova 5, 140 00 Praha 4. Vyjádření ke stavbě E011567/17 ze dne 8.6.2017 |
| 13 | itself s.r.o., Pálavské nám. 11, 628 00 BRNO Vyjádření k sítím č.j. 17/002666 ze dne 21.6.2017 |
| 14 | Ministerstvo obrany, Sekce ekonomická a majetková, Odbor ochrany územních zájmů, Svatoplukova 84, 615 00 BRNO Vyjádření k sítím č.j. 2273-520/2017-8201 ze dne 25.7.2017 |
| 15 | Krajské ředitelství policie Jihomoravského kraje, Oddělení správy nemovitého majetku, Kounicova 24, 611 32 BRNO Vyjádření k sítím č.j. KRPB-2195-404/ČJ-2017-0600MN-VOL ze dne 14.7.2017 |
| 16 | Obec Radslavice, Radslavice 91, 683 21 Pustiměř Vyjádření k sítím č.j. RAD269/2017 ze dne 17.7.2017 |
| | Vyjádření ke stavbě |
| 17 | Obec Radslavice, Radslavice 91, 683 21 Pustiměř Vyjádření ke stavbě č.j. RAD 365/2017 ze dne 2.10.2017 |
| 18 | Městský úřad Vyškov, Odbor dopravy, Masarykovo nám. 1, 682 01 VYŠKOV Vyjádření ke stavbě č.j. MV 66371/2017 OD/2 ze dne 11.10.2017 |
| 19 | Městský úřad Vyškov, Odbor životního prostředí, Masarykovo nám. 1, 682 01 VYŠKOV Souhrnné vyjádření ke stavbě č.j. MV 66549/2017 ze dne 2.10.2017 |
| 20 | Krajské ředitelství policie Jihomoravského kraje, Dopravní inspektorát Vyškov, Brněnská 7a, 682 01 VYŠKOV Vyjádření ke stavbě č.j. KRPB-221327-5/ČJ-2017-061206-POK ze dne 4.12.2017 |
| 21 | Krajský úřad Jihomoravského kraje, Odbor dopravy, Odd. veřejné osobní dopravy, Žerotínovo náměstí 449/3, 602 00 BRNO Vyjádření k dopravnímu opatření z hlediska linkové autobusové dopravy č.j. JMK 145305/2017 ze dne 9.10.2017 |
| 22 | Krajská hygienická stanice Jihomoravského kraje se sídlem v Brně, územní pracoviště Vyškov, Masarykovo nám. 16, 682 01 VYŠKOV Vyjádření ke stavbě č.j. KHSJM 62584/2017/VY/HP ze dne 7.11.2017 |
| 23 | Hasičský záchranný sbor Jihomoravského kraje, Územní odbor Vyškov, Hasičská 425/2, 682 01 VYŠKOV Vyjádření ke stavbě č.j. HSBM-8-144-7/6-POKŘ-2017 ze dne 23.10.2017 |
| 24 | Ministerstvo obrany, Sekce ekonomická a majetková, odbor ochrany územních zájmů a řízení programů nemovité infrastruktury, Svatoplukova 84, P.O.BOX 553, 602 00 BRNO Vyjádření ke stavbě č.j. 3046-771/2017-8201 ze dne 19.10.2017 |

Příloha č. 2

PLNÁ MOC

ZMOCNITEL

Správa a údržba silnic Jihomoravského kraje, příspěvková organizace kraje

sídlem Žerotínovo náměstí 449/3, 602 00 Brno
zapsaná u Krajského soudu v Brně,
zastoupena Ing. Zdeňkem Komůrkou, ředitelem

IČO 70932581
oddíl Pr, vložka 287

zmocňuje

ZMOCNĚNCE

IM-Projekt, inženýrské a mostní konstrukce, s.r.o.

sídlem Vodní 1, 602 00 Brno
zapsaná u Krajského soudu v Brně, dne 20.6.2006
zastoupena: Ing. Martinem Vašákem, jednatelem společnosti

IČO 276 89 328
oddíl C, vložka 52262

k jednání s fyzickými i právnickými osobami, orgány státní správy a samosprávy za účelem zajištění vyjádření, stanovisek a podkladů nutných k podání ohlášení staveb:

„Zrušení mostů – 431-006, 4191-2, 04712-6, 37736-1 DOS, IČ, SP“

Zmocněnec je oprávněn jednat s fyzickými i právnickými osobami svým jménem. Doklady a stanoviska musí být vydány na jméno zmocnitele.

Zmocněnec je oprávněn udělit plnou moc v rozsahu této plné moci jiné osobě; takovou osobou může být pouze zaměstnanec zmocněnce.

V Brně, dne 22-05-2017

*Správa a údržba silnic
Jihomoravského kraje,
příspěvková organizace kraje
Žerotínovo náměstí 449/3, 602 00 BRNO
IČO: 709 32 581 (2)ř*

Ing. Zdeněk Komůrka

ředitel

Správa a údržba silnic Jihomoravského kraje,
příspěvková organizace kraje

Zmocnění přijímám 24-05-2017

Ing. Martin Vašák

jednatel společnosti

IM-Projekt, inženýrské a mostní konstrukce, s.r.o.

ZRUŠENÍ MOSTU: 431-006; 4191-2; 04712-6; 37736-1
ZÁPIS Z JEDNÁNÍ DNE 13. 6. 2017 NA MÍSTĚ STAVBY

Přítomni :

- Viz. prezenční listina, která je přílohou tohoto záznamu.

Bylo projednáno :

1. Konstrukce stávajících mostů 431-006, 4191-2, 04712-6 a 37736-1 budou vybourány.
2. Vodoteče budou nově převáděny pomocí zatrubnění.

- Součástí jednání byla prohlídka všech výše uvedených mostů.

Zápis z jednání provedl Bc. Jakub Štěpánek a s přítomnými odsouhlasil dne 13. 6. 2017



PREZENČNÍ LISTINA

Z jednání konaného dne 13.6.2017 v prostorách NA NITRE ATAKS

ve věci ZRUŠENÍ MOPU : 431-006 ; 4191-2 ;

04712-6 ; 37736-1 2017540, 549
Zak.čís. 2017540, 549

| JMÉNO | ORGANIZACE FIRMA | TELEFON | e-mail | PODPIS |
|-------------------|---------------------|-------------|----------------------------------|--------|
| JAKUB ŠTĚPÁNEK | IM-PROJEKT | 533 446 081 | jakub.stepanek @im-projekt.cz | |
| MICHAL ČUPR | IM-PROJEKT | 533 446 082 | michal.cupr @im-projekt.cz | |
| POMANÝ K(UM) | SÚS YMK | 737 237 20 | rodan. pomaný svojim. cs | |
| | | | | |
| | | | | |
| | | | | |
| | | | | |
| | | | | |
| | | | | |
| | | | | |
| | | | | |

IM-Projekt,
Inženýrské a mostní konstrukce, s.r.o.
Sídlo společnosti : Vodní 1, 602 00 BRNO
Provozovna : Ohrazenická 169, 530 09 PARDUBICE
Korespondenční adresa : Vodní 1, 602 00 BRNO
tel : 533 446 080-2
fax: 533 446 089

im-projekt@im-projekt.cz
www.im-projekt.cz

IČO: 276 89 328
DIČ: CZ27689328
bankovní spojení: 2374640001/5500
banka: Raiffeisenbank, a.s.

Společnost je zapsaná v obchodním rejstříku vedeném Krajským soudem v Brně, oddíl C, vložka 52262.

IM-Projekt, inženýrské a
mostní konstrukce, s.r.o.
Vodní 970/1
60200 Brno

naše značka
5001587660

vyřizuje
Petr Matyáščík

datum
16.10.2017

Věc:

III/37736 Radslavice, most 37736-1 - zrušení mostu

K.ú. - p.č.: Radslavičky, Radslavice u Vyškova

Stavebník: Správa a údržba silnic Jihomoravského kraje, příspěvková organizace kraje, Žerotínovo náměstí 449/3, 6

Účel stanoviska: Odstranění stavby

GasNet, s.r.o., jako provozovatel distribuční soustavy (PDS) a technické infrastruktury, zastoupený GridServices, s.r.o., vydává toto stanovisko:

V zájmovém území se nachází STL plynárenské zařízení v naší správě.
Požadujeme respektovat průběh a ochranné pásmo plynárenského zařízení.

Demolice objektu- zrušení mostu bude prováděno tak, aby nedošlo k poškození stávajícího STL plynovodu a plynovodní přípojky.

Plynárenské zařízení bude řádně zabezpečeno, tak aby nedošlo k ohrožení života, zdraví popřípadě majetku.

- Případné poškození bude posouzeno jako porušení energetického zákona 458/2000 Sb.

Způsob ochrany PP navrhuje projektant stavby.

- Veškeré zemní práce realizované v ochranném pásmu budou realizovány výhradně ručním způsobem.

Pokud dojde při provádění prací k obnažení plynovodu, bude před zasypáním provedena kontrola našeho zařízení a bude provedeno celkové zapískování plynárenského zařízení.

Pro provedení kontroly kontaktujte pracovníka GridServices s.r.o., provoz a údržba sítí p. Jiří Štefan, tel: 602131581.

Plynovod a přípojky s navrtávacími T-kusy (dále jen zařízení) nesmí být uloženy v konstrukci komunikace-zpevněných ploch.

Křížení a souběh inž. sítí s plynovodním zařízením musí být v souladu s ČSN 73 60 05, tab. 1 a 2.

Budované objekty (např. šachty, vpusti, dopravní značky, sloupy atd.) musí dodržet od stávajícího zařízení světlostou vzdálenost dle ČSN EN 12 007, TPG 702 04, čl. 14.5 a 14.6 - minimálně 1m, tj. nesmí zasahovat do ochranného pásma zařízení - plynovodu!

Nad plynárenským zařízením nesmí být souběžně umístěny obrubníky nebo jiné zařízení s pevným základem.

Požadujeme dodržet stávající nivelitu terénu a krytí plynovodu v minimální hloubce 0,8 m.

- Pokud bude zjištěno, že některé plynovody nebo přípojky budou mít vůči nové niveletě krytí menší jak 80 cm nebo dojde ke kolizi s nově položeným zatrubněním, bude nutné provést přeložku těchto plynárenských zařízení.

Tyto práce budou provedeny v souladu se zákonem č. 458/2000 Sb. v platném znění jako přeložka plynárenského zařízení na náklady investora.

Toto stanovisko se netýká žádných úprav plynárenského zařízení v zájmovém území.

Případně nutno řešit samostatně (<http://www.gasnet.cz/cs/kontakt-ni-system/>).

Současně si vyhrazuje upřesnění nebo rozšíření našich podmínek při zjištění situace na místě.

Před zahájením prací bude provedeno vytyčení PZ a v průběhu výstavby před záhozem bude provedena kontrola souběhu a křížení a celkového uložení potrubí.

Objednání vytyčení a kontroly na:

(<http://www.gridservices.cz/ds-online-vytyceni-pz/>).

GridServices, s.r.o.

Plynárenská 499/1

Zábřovice

602 00 Brno

T +420532221111

F +420545578571

E info@gridservices.cz

I www.gridservices.cz

DIČ: CZ27935311

DIČ: CZ27935311

Zapsán do obchodního rejstříku:

Krajský soud v Brně

oddíl C, vložka 57165

26.07.2007

Bankovní spojení:

Ceskoslovenská obchodní banka,

a.s.

Číslo účtu: 17837923

Kód banky: 0300

Plynárenské zařízení a plynovodní přípojky jsou dle ust. § 2925 zákona č. 89/2012 Sb., občanského zákoníku, provozovány jako zařízení zvlášť nebezpečné a z tohoto důvodu jsou chráněny ochranným pásmem dle zákona č. 458/2000 Sb. ve znění pozdějších předpisů.

Nedodržení podmínek uvedených v tomto stanovisku zakládá odpovědnost stavebníka za vzniklé škody.

Rozsah ochranného pásma je stanoven v zákoně 458/2000 Sb. ve znění pozdějších předpisů.

Při realizaci uvedené stavby budou dodrženy podmínky pro provádění stavební činnosti:

- 1) Za stavební činnosti se pro účely tohoto stanoviska považují všechny činnosti prováděné v ochranném pásmu plynárenského zařízení a plynovodních přípojek (tzn. i bezvýkopové technologie a terénní úpravy) a činnosti mimo ochranné pásmo, pokud by takové činnosti mohly ohrozit bezpečnost a spolehlivost plynárenského zařízení a plynovodních přípojek (např. trhací práce, sesuvy půdy, vibrace, apod.).
- 2) Stavební činnosti je možné realizovat pouze při dodržení podmínek stanovených v tomto stanovisku. Nebudou-li tyto podmínky dodrženy, budou stavební činnosti, považovány dle § 68 zákona č. 458/2000 Sb. ve znění pozdějších předpisů za činnost bez našeho předchozího souhlasu. Při každé změně projektu nebo stavby (zejména trasy navrhovaných inženýrských sítí) je nutné požádat o nové stanovisko k této změně.
- 3) Před zahájením stavební činnosti bude provedeno vytyčení trasy a přesné určení uložení plynárenského zařízení a plynovodních přípojek. Vytyčení trasy provede příslušná provozní oblast (formulář a kontakt naleznete na www.gridservices.cz nebo NONSTOP zákaznická linka 800 11 33 55). Při žádosti uvede žadatel naši značku (číslo jednací) uvedenou v úvodu tohoto stanoviska. O provedeném vytyčení trasy bude sepsán protokol. Přesné určení uložení plynárenského zařízení a plynovodních přípojek je povinen provést stavebník na svůj náklad. Bez vytyčení trasy a přesného určení uložení plynárenského zařízení a plynovodních přípojek stavebníkem nesmí být vlastní stavební činnosti zahájeny. Vytyčení plynárenského zařízení a plynovodních přípojek považujeme za zahájení stavební činnosti.
- 4) Bude dodržena mj. ČSN 73 6005, TPG 702 04, zákon č. 458/2000 Sb. ve znění pozdějších předpisů, případně další předpisy související s uvedenou stavbou.
- 5) Pracovníci provádějící stavební činnosti budou prokazatelně seznámeni s polohou plynárenského zařízení a plynovodních přípojek, rozsahem ochranného pásma a těmito podmínkami.
- 6) Při provádění stavební činnosti, vč. přesného určení uložení plynárenského zařízení je stavebník povinen učinit taková opatření, aby nedošlo k poškození plynárenského zařízení a plynovodních přípojek nebo ovlivnění jejich bezpečnosti a spolehlivosti provozu. Nebude použito nevhodného nářadí, zemina bude těžena pouze ručně bez použití pneumatických, elektrických, bateriových a motorových nářadí.
- 7) Odkryté plynárenské zařízení a plynovodní přípojky budou v průběhu nebo při přerušení stavební činnosti řádně zabezpečeny proti jejich poškození.
- 8) V případě použití bezvýkopových technologií (např. protlaku) bude před zahájením stavební činnosti provedeno úplné obnažení plynárenského zařízení a plynovodních přípojek v místě křížení na náklady stavebníka. V případě, že nebude tato podmínka dodržena, nesmí být použita bezvýkopová technologie.
- 9) Stavebník je povinen neprodleně oznámit každé i sebemenší poškození plynárenského zařízení nebo plynovodních přípojek (vč. izolace, signalizačního vodiče, výstražné fólie atd.) na telefon 1239.
- 10) Před provedením zásypu výkopu bude provedena kontrola dodržení podmínek stanovených pro stavební činnosti, kontrola plynárenského zařízení a plynovodních přípojek. Kontrolu provede příslušná provozní oblast (formulář a kontakt naleznete na www.gridservices.cz nebo NONSTOP zákaznická linka 800 11 33 55). Při žádosti uvede žadatel naši značku (číslo jednací) uvedenou v úvodu tohoto stanoviska. Povinnost kontroly se vztahuje i na plynárenské zařízení, které nebylo odhaleno. O provedené kontrole bude sepsán protokol. Bez provedené kontroly nesmí být plynárenské zařízení a plynovodní přípojky zasypány. V případě, že nebudou dodrženy výše uvedené podmínky, je stavebník povinen na základě výzvy provozovatele plynárenského zařízení a plynovodních přípojek, nebo jeho zástupce doložit průkaznou dokumentaci o nepoškození plynárenského zařízení a plynovodních přípojek během výstavby nebo provést na své náklady kontrolní sondy v místě styku stavby s plynárenským zařízením a plynovodními přípojkami.

11) Plynárenské zařízení a plynovodní přípojky budou před zásypem výkopu řádně podsypány a obsypány těžkým pískem, bude provedeno zhutnění a bude osazena výstražná fólie žluté barvy, vše v souladu s ČSN EN 12007-1-4, TPG 702 01, TPG 702 04.

12) Neprodleně po skončení stavební činnosti budou řádně osazeny všechny poklopy a nadzemní prvky plynárenského zařízení a plynovodních přípojek.

13) Poklopy uzávěrů a ostatních armatur na plynárenském zařízení a plynovodních přípojkách, vč. hlavních uzávěrů plynu (HUP) na odběrném plynovém zařízení udržovat stále přístupné a funkční po celou dobu trvání stavební činnosti.

14) Případné zřizování staveniště, skladování materiálů, stavebních strojů apod. bude realizováno mimo ochranné pásmo plynárenského zařízení a plynovodních přípojek (není-li ve stanovisku uvedeno jinak).

15) Bude zachována hloubka uložení plynárenského zařízení a plynovodních přípojek (není-li ve stanovisku uvedeno jinak).

16) Při použití nákladních vozidel, stavebních strojů a mechanismů zabezpečit případný přejezd přes plynárenské zařízení a plynovodní přípojky uložení panelů v místě přejezdu plynárenského zařízení.

Platí pouze pro území vyznačené v příloze tohoto stanoviska a to 24 měsíců ode dne jeho vydání.

V případě dotčení pozemku v majetku společnosti GasNet, s.r.o. je třeba dále projednat smluvní vztah k tomuto pozemku. Kontakt na projednání naleznete na adrese www.gasnet.cz/cs/kontaktni-system/, činnost "Smluvní vztahy - pozemky a budovy plynárenských zařízení", případně na NONSTOP zákaznické lince 800 11 33 55.

Za správnost a úplnost dokumentace předložené s žádostí včetně jejího souladu s platnými předpisy plně odpovídá její zpracovatel. Stanovisko nenahrazuje případná další stanoviska k jiným částem stavby.

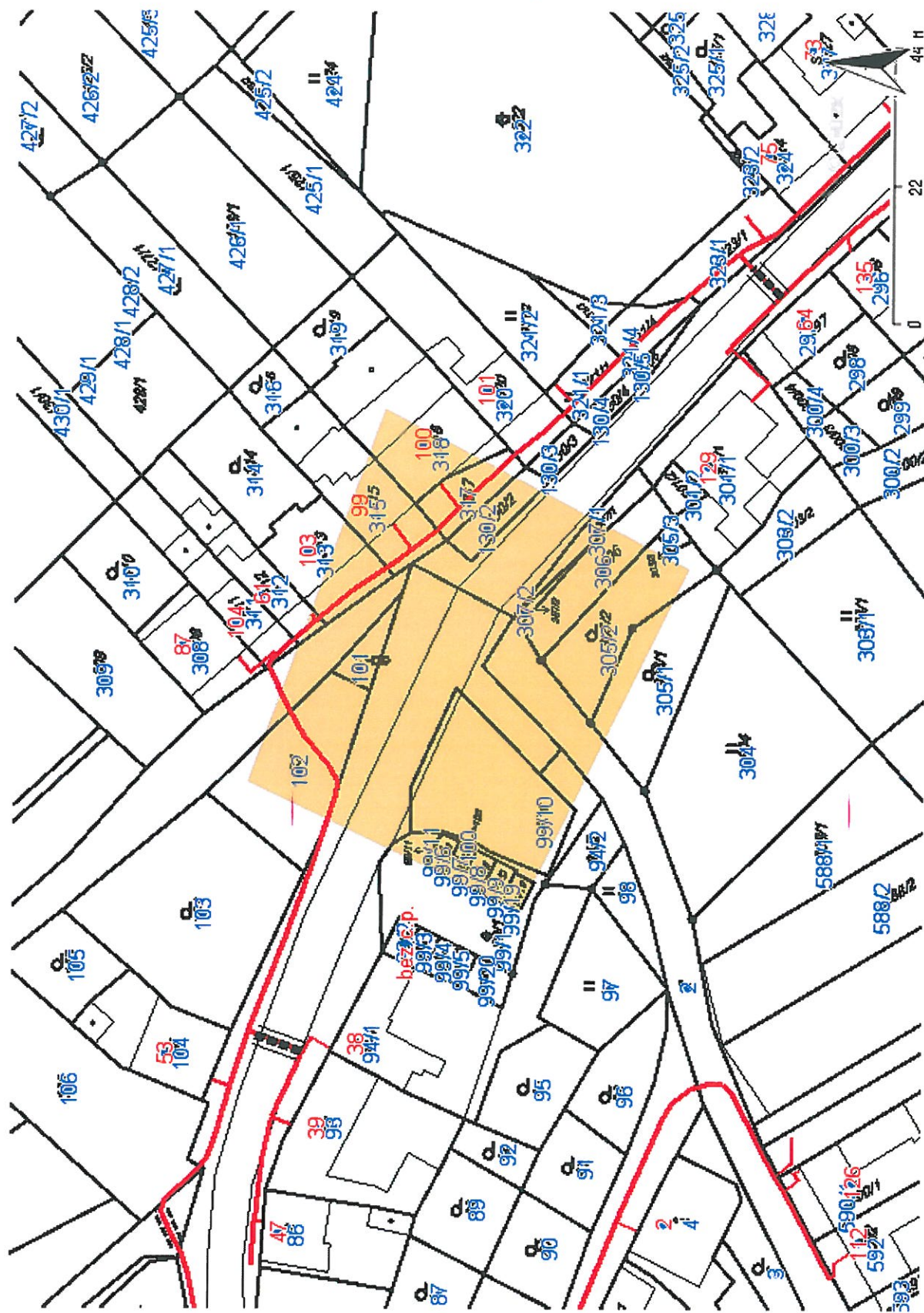
V případě další korespondence nebo jednání (např. změna stavby) uvádějte naši značku - 5001587660 a datum tohoto stanoviska. Kontakty jsou k dispozici na www.gridservices.cz nebo NONSTOP zákaznická linka 800 11 33 55.



GasNet, s.r.o.
zastoupená společností GridServices, s.r.o., IČ 279 35 311
Petr Matyáš
Technik externích požadavků
Odbor zpracování externích požadavků
+420532228414
petr.matyastik@innogy.com

Přílohy: Orientační zakres plynárenského zařízení, Detailní zakres plynárenského zařízení, Ověřená příloha žadatele

Provozovatel DS: GasNet, s.r.o.; Stavebník: Správa a údržba silnic Jihomoravského kraje, příspěvková organizace kraje, Žerotínovo náměstí 449/3, 60200 Brno. K.ú.: Radslavičky, Radslavičky u Vyškova.

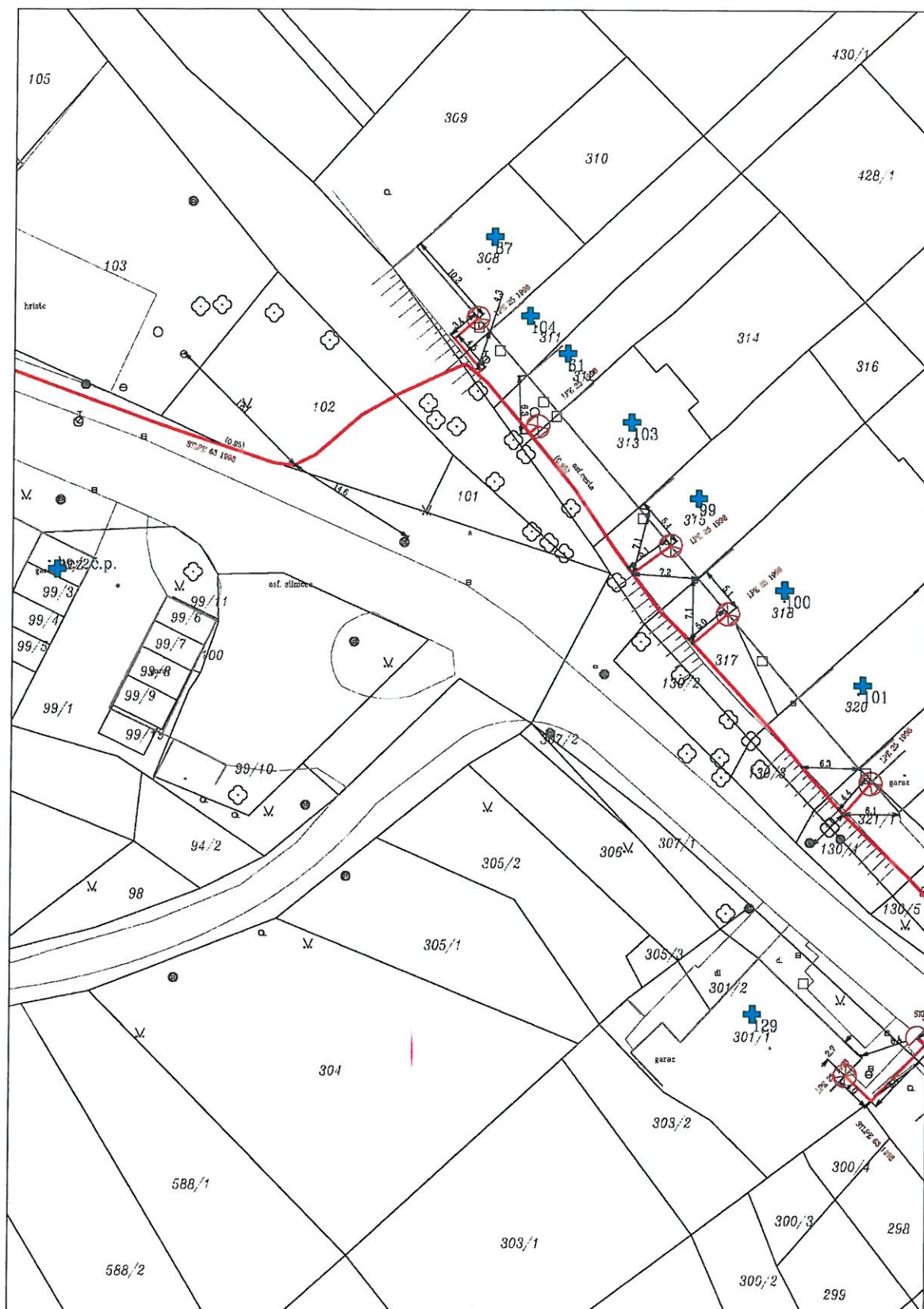


Legenda:

| | |
|---------------------------|--|
| linie plynovodu | |
| NTL | |
| STL | |
| VTL | |
| WTL | |
| nefunkční | |
| výstavba | |
| regulační stanice | |
| ochranné zařízení | |
| kabel | |
| elektropřípojka | |
| kabel protikorozi ochrany | |
| anodové uzemnění | |
| stanice katodové ochrany | |

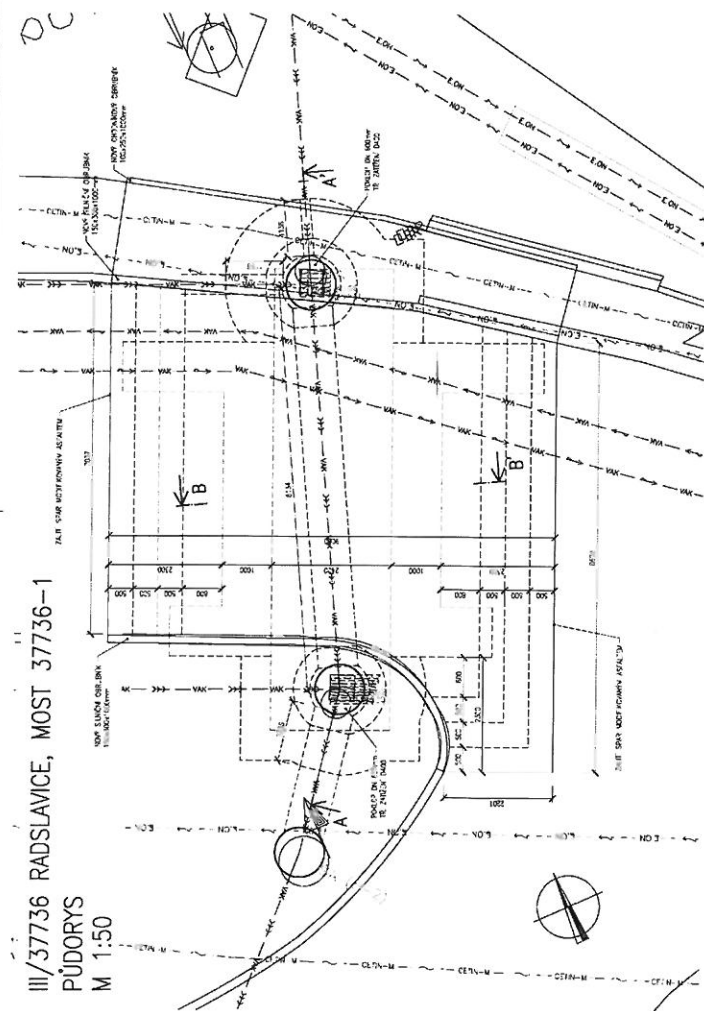
Příloha: Detailní zakres plynárenského zařízení. Tato příloha je nedílnou součástí stanoviska č. 5001587660 ze dne 16.10.2017.

Provozovatel DS: GasNet, s.r.o.; Stavebník: Správa a údržba silnic Jihomoravského kraje, příspěvková organizace kraje, Žerotínovo náměstí 449/3, 60200 Brno. K.Ú.: Radslavičky, Radslavice u Vyškova.



Legenda:

| | | | | | |
|--|-------------------|--|-------------------|--|------------------------------|
| | linie | | ochranné zařízení | | kabel protikoroziční ochrany |
| | NTL/STL/VTL | | kabel | | anodové uzemnění |
| | VVTL | | elektropřipojka | | stanice katodové ochrany |
| | plynovodu | | | | |
| | nefunkční | | | | |
| | výstavba | | | | |
| | regulační stanice | | | | |



DRUHY POUŽITÝCH BETONŮ:

- ① 3.70A C5N EN 228 - C 45/46-X74 (C2)-C 04-0-0-0 22-54
 ② 8.77M C5N EN 276-1 C25/30-X13-X42 (C2)-C 0 0,1-0m-x 22-54

POZNÁMKY:

- ① Tvor stavku s přídatnou kladnou nebo zápornou věstí.
② Vstavte správně jedničku nebo dvojku.

LEGENDA INŽENÝRSKÝCH SÍTÍ

- [illegible]

[illegible]



E.ON Servisní, s.r.o., F. A. Gerstnera 2151/6, 370 01 České Budějovice

IM-Projekt, inženýrské a mostní konstrukce,
s.r.o.
Bc. Jakub Štěpánek
Vodní 970/1
60200 Brno

E.ON Servisní, s.r.o.

RCDS Prostějov
Poděbradovo nám. 1588/2
796 01 Prostějov
www.eon.cz

David Remeš
T +420-54514-1961
david.remes@eon.cz

Naše značka
D8610-16186673

Prostějov, 13.06.2017

**Vyjádření o existenci zařízení distribuční soustavy (elektrická síť)
ve vlastnictví E.ON Distribuce, a.s. a podmínkách práce v jeho blízkosti.**

Investor stavby: Správa a údržba silnic Jihomoravského kraje,
příspěvková organizace kraje
Název stavby: III/37736 Radslavice, most 37736-1
Místo stavby: k.ú. Radslavice u Vyškova, Radslavičky dle
žadatelem vyznačené zájmové území

Toto vyjádření slouží pro informaci o stávajícím elektrickém zařízení distribuční soustavy vlastněném a provozovaném společností E.ON Distribuce, a.s. (dále jen ECD) a je vyjádřením k územnímu a stavebnímu řízení. Vyjádření nenahrazuje a neuvádí přípojovací podmínky. V případě, že požadujete připojení nového odběrného místa, resp. zvýšení rezervovaného příkonu a doposud jste nepodali žádost, obraťte se na zákaznickou linku 800 77 33 22.

Upozorňujeme, že účastníkem územního a stavebního řízení zůstává provozovatel distribuční soustavy ECD, kterého v uvedených řízeních na základě zmocnění zastupuje společnost E.ON Česká republika, s.r.o. (dále jen ECZR).

V zájmovém území výše uvedené stavby se nachází:

Podzemní vedení NN
Nadzemní vedení NN

Sídlo společnosti:
F.A. Gerstnera 2151/6
České Budějovice 7
370 01 České Budějovice
Společnost je zapsána
v Obchodním rejstříku
vedeném Krajským soudem
v Českých Budějovicích,
oddíl C., vložka 8464
IČ: 251 86 213
DIČ: CZ25186213

Ke stavbě a činnosti v ochranných pásmech (dále jen OP) nadzemního vedení VN, VVN, podzemního vedení nebo elektrických stanic je investor povinen zajistit si písemný souhlas ve smyslu § 46 odst. 11 zákona č. 458/2000 Sb., o podmínkách podnikání a výkonu státní správy v energetických odvětvích, v platném znění.

Souhlas se stavbou a činností v OP zařízení distribuční soustavy uděluje ECZR jako zástupce ECD na základě žádosti investora stavby. S podáním žádosti předložíte k vyjádření projektovou dokumentaci stavby s podrobným zákresem a okótováním umístění stavby v OP.

Podklady pro žádost musí obsahovat následující údaje:

- celé jméno právnické nebo fyzické osoby, která žádá o výjimku
- jméno a celá adresa investora stavby, IČO
- místo zásahu do pásma
- okres, katastrální území, parcelní číslo, druh zařízení
- nový způsob zajištění ochrany rozvodného zařízení
- kopii vyjádření o existenci zařízení včetně zakreslení sítí.

Při provádění zemních nebo jiných prací, které mohou ohrozit předmětné distribuční a sdělovací zařízení, jste povinni dle zákona č. 309/2006 Sb., a nařízení vlády č. 591/2006 Sb., učinit veškerá opatření, aby nedošlo ke škodám na rozvodném zařízení, na majetku nebo na zdraví osob elektrickým proudem, zejména tím, že bude zajištěno:

1. Objednání přesného vytýčení distribuční sítě (trasy kabelu) v terénu a to nejméně 14 dnů před zahájením prací v blízkosti podzemního kabelového vedení. V případě, že nebude možné trasu kabelu bezpečně určit pomocí vytyčovacího zařízení, je investor zemních prací povinen provést v nezbytném rozsahu ruční odkrytí kabelu na určených místech podle pokynů zaměstnanců ECZR pro jednoznačné stanovení jeho polohy.
Vytýčení kabelů VN, NN zajistí Roman Bugár, tel.: 54514-3691, email: roman.bugar@eon.cz.
2. Výkopové práce v blízkosti nadzemního vedení NN provádět tak, aby nedošlo k narušení stability podpěrných bodů a uzemňovací soustavy, nebo nebyl jinak ohrožen provoz el. zařízení a bezpečnost osob. Dále požadujeme dodržovat platná ustanovení norem ČSN EN 50 110-1 a PNE 33 3302, zvláště pak minimální dovolené vzdálenosti od vedení:

| Vybrané vzdálenosti/provedení vodičů | Holé vodiče | Izolované vodiče |
|---|-------------|------------------|
| Nad budovami | | |
| Nad neschůdnými částmi (sklon > 15°), vzdorující ohni | 0,5 m | 0,3 m |
| Nad schůdnými částmi (sklon ≤ 15°), vzdorující ohni | 4 m | 3 m |
| Na budovách | | |
| K budovám a jejich částem nebo vybavením | 0,2 m | 0,1 m |
| Kolem zedních oken | | |
| Před oknem (požadavek E.ON nerealizovat) | 2 m | 1 m |
| Nad oknem | 0,2 m | 0,2 m |
| Vedle okna | 0,5 m | 0,5 m |
| Pod oknem | 1 m | 1 m |
| Kolem střešních oken | | |
| Před oknem | 3 m | 2 m |
| Nad oknem | 0,5 m | 0,5 m |
| Vedle okna | 0,5 m | 0,5 m |
| Pod oknem | 1 m | 1 m |

3. Při provádění stavebních prací nesmí dojít k poškození el. zařízení.
4. V důsledku stavebních prací nesmí dojít k znepřístupnění el. zařízení.
5. Ohlášení jakéhokoliv poškození distribučního a sdělovacího zařízení v provozování ECD na telefonní číslo **800 22 55 77**.

Kontakty správců zařízení:

VN+NN

Regionální správa, Jiří Bachan, tel.: 58232-3877, email: jiri.bachan@eon.cz

Pozor ! Vyjádření má platnost 12 měsíců tj. do 13.06.2018.

Upozorňujeme na možnou polohovou odchylku uloženého vedení od výkresové dokumentace.

Do přiložené a námi orazítované dokumentace jsme **informativně** zakreslili:

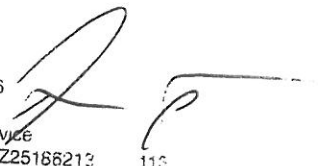
- zeleně plně podzemní vedení NN
- zeleně čárkovaně nadzemní vedení NN

Při vytýčení trasy zařízení i ke kontrole před záhozem a ke všem dalším jednáním s ECZR jako zástupcem ECD předložte toto vyjádření.

S přátelským pozdravem

E.ON Servisní, s.r.o.

E.ON Servisní, s.r.o.
F.A. Gerstnera 2151/6
České Budějovice 7
370 01 České Budějovice
IČ: 25186213, DIČ: CZ25186213



Příloha: Orazítkovaná situace s informativním zákresem.
Žádost o činnosti v ochranném pásmu
Informace o vzdálenostech a ochranných pásmech

Následující oddíl se vyplňuje v případě žádosti o udělení souhlasu se zjednodušeným územním řízením nebo s uzavřením veřejnoprávní smlouvy

Udělení souhlasu

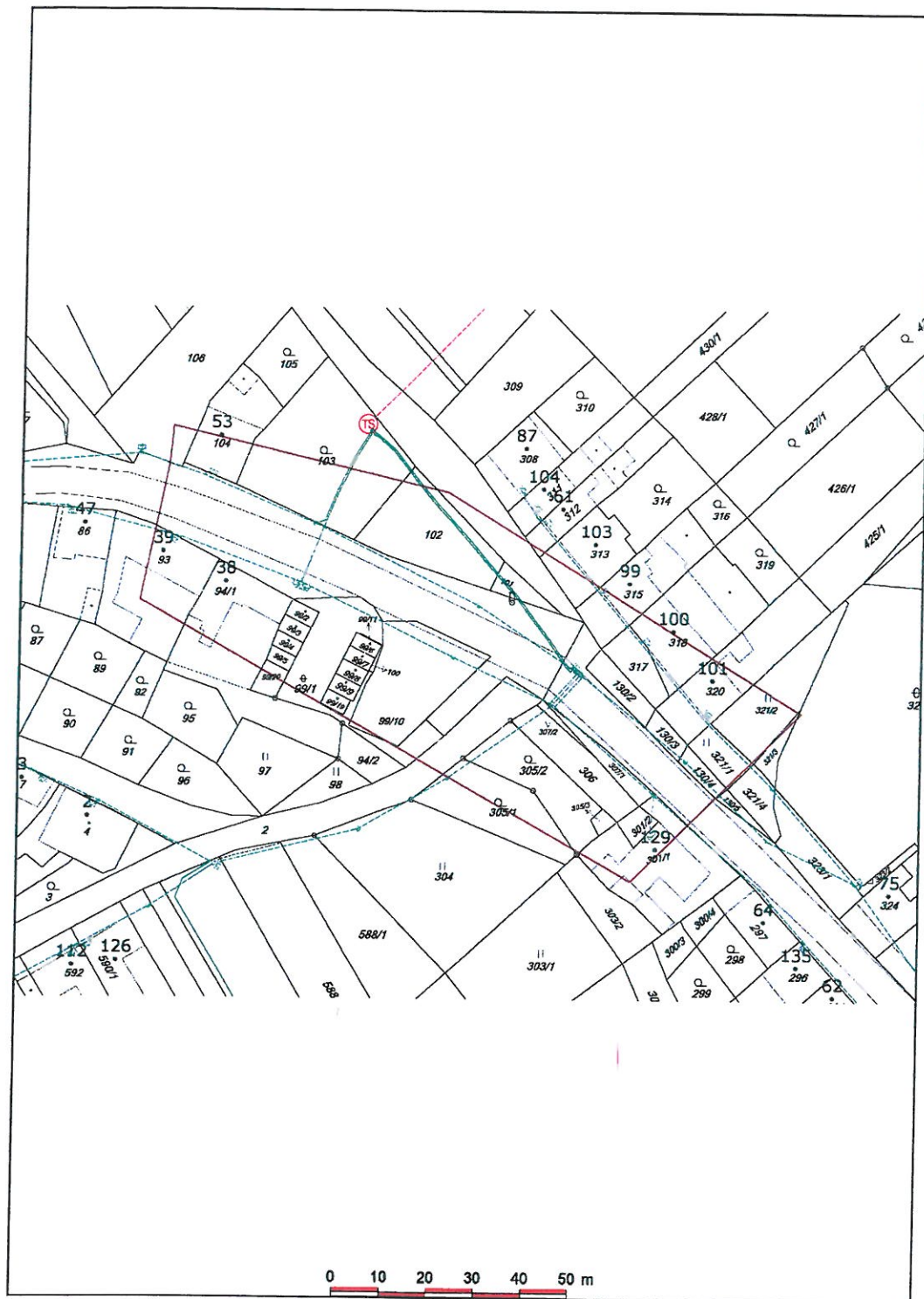
*Souhlasíme – Nesouhlasíme se zjednodušeným územním řízením**

*Souhlasíme – Nesouhlasíme s uzavřením veřejnoprávní smlouvy**

E.ON Česká republika, s.r.o.

** Pro platnost udělení souhlasu je nutný podpis a razítko oprávněného pracovníka*

Informativní zákres sítí elektro k žádosti 0016186673



Datum 08.06.2017

E.ON Servisní, s.r.o.
F. A. Gerstnera 2151/6
370 49 České Budějovice
IČ: 25186213, DIČ: CZ25186213

033

Žadatel

Jméno a příjmení / název obchodní firmy, právní forma

Datum narození / IČ, DIČ

Ulice

Číslo popisné / orientační

PSČ

Obec

Kontaktní osoba

Telefon

Mobil

E-mail

Údaje o stavbě

1 6

Číslo vydaného stanoviska k existenci zařízení (jedná se o osmimístné číslo ve tvaru 16xxxxxx)

Název stavby

Investor

Ulice

Číslo popisné / orientační

PSČ

Obec

Katastrální území

Číslo parcely

Upřesnění (dotčené zařízení)

Povinná příloha

- snímek pozemkové mapy se zakreslením budoucí stavby a situace širších vztahů včetně okótování
- projektová dokumentace stavby včetně příslušných inženýrských sítí
- vytyčovací protokol

Dotčené energetické zařízení

podzemní kabel

nadzemní vedení VN, VVN

elektrická stanice

Popis zamýšlené činnosti

Formulář vytiskněte a toto prohlášení vyplňte ručně.

Datum

Podpis žadatele / otisk razítka

E.ON Distribuce, a.s.
F. A. Gerstnera 2151/6
České Budějovice 7
370 01 České Budějovice

IČ: 28085400
DIČ: CZ28085400

Společnost je zapsána
v obchodním rejstříku
vedeném u Krajského soudu
v Českých Budějovicích,
oddíl B, vložka 1772.

Korespondenční adresa:
E.ON Česká republika, s.r.o.
Středisko služeb zákazníkům
Poštovní příhrádka 54
656 54 Brno

Informace získáte také na:
www.eon-distribuce.cz
info@eon.cz
tel. 800 77 33 22

Údaje vyplňte
HŮLKOVÝM PÍSMEM.

Od žadatele převzal (vyplňuje E.ON)

Jméno a příjmení

Útvar

K řešení převzal (vyplňuje E.ON)

Jméno a příjmení

Útvar

Evidenční číslo žádosti
(vyplňuje E.ON)

Datum přijetí žádosti
(vyplňuje E.ON)

Informace o minimálních vzdálenostech a ochranných pásmech zařízení ve správě E.ON Česká republika, s.r.o.

Minimální vzdálenosti platné pro nadzemní vedení NN dle PNE 333302 (výběr)

Výška nad volným terénem: holé vodiče min. 6 m, izolované min. 5,5 m

Výška nad pozemními komunikacemi - silnice: holé vodiče min. 6 m, izolované min. 5,5 m; chodníky, cyklostezky: holé vodiče min. 5 m, izolované min. 4 m

Výška nad neschůdnou částí objektu: holé vodiče min. 0,5 m, izolované min. 0,3 m

Vzdálenost od okapů: holé vodiče min. 0,2 m, izolované min. 0,1 m

Výška nad schůdnými částmi objektu: holé vodiče min. 4 m, izolované min. 3 m

Vodorovná vzdálenost od schůdných částí objektu: holé vodiče min. 2 m, izolované min. 1 m

Minimální vzdálenosti holých vodičů od oken: nad - 0,2 m, vedle - 0,5 m, pod - 1 m, před - 2 m

Minimální vzdálenosti platné pro nadzemní vedení VN 22kV dle ČSN EN 50423, PNE 333301 (výběr)

Výška nad volným terénem: holé a izolované vodiče min. 6 m, slané min. 5,6 m

Výška nad pozemními komunikacemi - dálnice: min. 7 m; silnice: holé a izolované vodiče min. 6 m, slané min. 5,6 m; chodníky, cyklostezky: holé vodiče min. 6 m, izolované min. 5,6 m, slané min. 5 m

Ostatní vzdálenosti jsou uvedeny v PNE 333301.

Minimální vzdálenosti platné pro nadzemní vedení VVN 110 kV dle ČSN EN 50341-1

Výška nad volným terénem: holé vodiče min. 7 m.

Výška nad komunikacemi a zemědělskými plochami: holé vodiče min. 7 m,

Výška nad silnicí: min. 7 m.

Ochranná pásma dle zákona č. 458/2000 Sb., § 46

1. Nadzemní vedení VN, VVN - je definováno jako souvislý prostor vymezený svislými rovinami vedenými po obou stranách vedení ve vodorovné vzdálenosti, měřené kolmo na vedení, která činí od krajního vodiče vedení na obě jeho strany:

pro zařízení zrealizovaná do 31.12.1994

- u venkovního vedení s napětím nad 1 kV do 35 kV včetně - 10 m

- u venkovního vedení s napětím nad 35 kV do 110 kV včetně - 15 m

pro zařízení zrealizovaná od 1.1.1995

- u vedení s napětím nad 1 kV do 35 kV včetně pro vodiče bez izolace - 7 m, pro vodiče s izolací základní - 2 m, pro závěsná kabelová vedení - 1 m

- u venkovního vedení s napětím nad 35 kV do 110 kV včetně - 12 m

2. kabelová vedení všech druhů napětí do 110 kV (včetně ovládacích, signálních, sdělovacích ve správě ECR) činí OP od krajního kabelu na každou stranu 1 m

3. Elektrická stanice - je vymezeno svislými rovinami vedenými ve vodorovné vzdálenosti

pro zařízení zrealizovaná do 31.12.1994

- u el.stanic s převodem napětí z úrovně nad 1 kV a menší než 52 kV na úroveň NN - 10 m

- u el. stanic s napětím větším než 52 kV 30 m kolmo na oplocenou nebo obezděnou hranici objektu stanice

pro zařízení zrealizovaná od 1.1.1995

- u venkovní stožárové el.stanice s převodem napětí z úrovně nad 1 kV a menší než 52 kV na úroveň NN - 7 m

- u kompaktních a zděných el. stanic s převodem napětí z úrovně nad 1 kV a menší než 52 kV na úroveň NN - 2 m a u vestavěných el. stanic - 1 m od obestavění

- u venkovních elektrických stanic a dále stanic s napětím větším než 52 kV v budovách 20 m od oplocení nebo od vnějšího líce obvodového zdíva

Další podmínky pro provádění činností a prací v OP kabelů jsou stanoveny ve vyjádření vystaveném ECR, případně při vytýčení.



E.ON Česká republika, s.r.o., F. A. Gerstnera 2151/6, 370 01 České Budějovice

IM-Projekt, inženýrské a mostní konstrukce,
s.r.o.
Mgr. Markéta Vaněčková
Vodní 970/1
60200 Brno

E.ON Česká republika, s.r.o.

Regionální správa Prostějov
Poděbradovo nám. 2
797 27 Prostějov
www.eon.cz

Jiří Bachan
T +420-58232-3877
jiri.bachan@eon.cz

Naše značka
J34768-16205526

Prostějov, 13.10.2017

Souhlas se stavbou a činností v ochranném pásmu zařízení distribuční soustavy (elektrická síť) ve vlastnictví E.ON Distribuce, a.s.

Toto vyjádření vydává společnost E.ON Česká republika, s.r.o. (dále jen ECZR) jednající jako zástupce společnosti E.ON Distribuce, a.s. (dále jen ECD).

ECZR byla předložena žádost o vyjádření ke stavbě a činnosti v ochranném pásmu (dále jen OP):

Podzemní vedení NN
Nadzemní vedení NN

Jedná se o akci: „**III/37736 Radslavice, most 37736-1**“. K zásahům do OP dochází v místě stavby: k.ú. Radslavice u Vyškova, Radslavičky dle žadatelem vyznačené zájmové území.

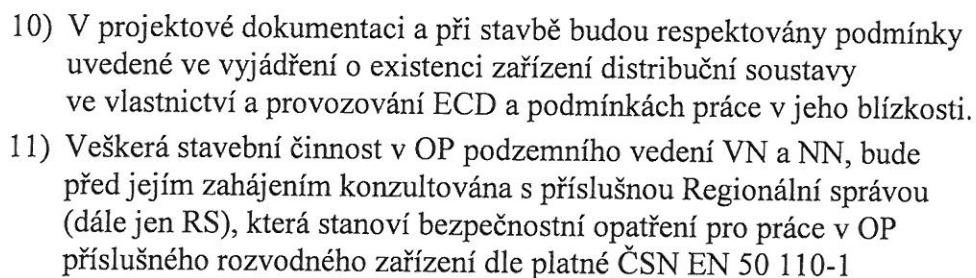
ECZR jako zástupce ECD **souhlasí** s provedením výše uvedené akce v OP zařízení distribuční soustavy při splnění těchto podmínek:

- 1) **V OP nadzemního a podzemního vedení budou při realizaci uděleného souhlasu přiměřeně dodrženy podmínky dle § 46 odst. 8 zákona č. 458/2000 Sb., v platném znění, kde se konstatuje, že v OP těchto rozvodných zařízení je zakázáno pod písmeny:**
 - c) **provádět činnosti, které by mohly ohrozit spolehlivost a bezpečnost provozu těchto zařízení nebo ohrozit život, zdraví či majetek osob**
 - d) **provádět činnosti, které by znemožňovaly nebo podstatně znesnadňovaly přístup k těmto zařízením.**
- 2) **Zakreslení trasy nadzemního i podzemního vedení vyskytujícího se v zájmovém území do všech vyhotovení prováděcí dokumentace**

Sídlo společnosti:
F.A. Gerstnera 2151/6
České Budějovice 7
370 01 České Budějovice
Společnost je zapsána
v Obchodním rejstříku
vedeném Krajským soudem
v Českých Budějovicích,
oddíl C., vložka 15066
IČ: 257 33 591
DIČ: 25733591

a jeho vyznačení dobře viditelným způsobem přímo v terénu. Jedná se zejména o místa křížení či souběhu trasy vedení s trasou pohybu mechanizace, s trasou vedení výkopů a podobně tak, aby pracující na staveništi byli o hranicích ochranného pásma trvale informováni.


- 3) **Objednání přesného vytýčení distribuční sítě (trasy kabelu) v terénu a to nejméně 14 dnů před zahájením prací v blízkosti podzemního kabelového vedení.** V případě, že nebude možné trasu kabelu bezpečně určit pomocí vytyčovacího zařízení, je investor zemních prací povinen provést v nezbytném rozsahu ruční odkrytí kabelu na určených místech podle pokynů zaměstnanců ECZR pro jednoznačné stanovení jeho polohy. **Vytýčení kabelů VN, NN zajistí Roman Bugár, tel.: 54514-3691, email: roman.bugar@eon.cz.**
- 4) **Provádění zemních prací v ochranném pásmu kabelu výhradně klasickým ručním nářadím bez použití jakýchkoli mechanismů s nejvyšší opatrností,** nebude-li provozovatelem zařízení stanoveno jinak.
- 5) Vhodné zabezpečení obnaženého kabelu (podložení, vyvěšení, ...), aby nedošlo k jeho poškození poruchou nebo nepovolanou osobou a označení výstražnými tabulkami, bude provedeno podle pokynů pracovníka ECZR. Další podmínky pro zabezpečení našeho zařízení si vyhraujeme při vytýčení nebo po jeho odkrytí.
- 6) **Vyřešení způsobu provedení souběhů a křížení výše zmíněné akce s rozvodným zařízením musí odpovídat příslušným ČSN.**
- 7) **Přizvání zástupce ECZR ke kontrole křížovatek a souběhů před záhozem výkopu. O kontrole bude proveden zápis do montážního nebo stavebního deníku. Při nedodržení této podmínky, budou poruchy vzniklé na zařízení odstraňovány na náklady investora stavby.**
- 8) **Po dokončení musí stavba z pohledu ochrany před provozními a poruchovými vlivy distribuční soustavy odpovídat příslušným normám, zejména PNE 33 3301, PNE 33 3302, PNE 34 1050, ČSN EN 50 341-1, PNE 33 0000-1, ČSN EN 50 522, ČSN EN 61 936-1.**
- 9) Po dokončení stavby a činnosti připomínáme, že v OP zařízení je dále zakázáno:
 - a) zřizovat bez souhlasu vlastníka těchto zařízení stavby či umisťovat konstrukce a jiná podobná zařízení, jakož i uskladňovat hořlavé a výbušné látky
 - b) provádět bez souhlasu jeho vlastníka zemní práce
 - c) u nadzemního vedení nechávat růst porosty nad výšku 3 m
 - d) u podzemního vedení vysazovat trvalé porosty a přejíždět vedení mechanismy o celkové hmotnosti nad 6t.



VN+NN Regionální správa, Jiří Setinský,
tel.: 545145045, email: jiri.setinsky@eon.cz

S přátelským pozdravem

E.ON Česká republika, s.r.o.


E.ON Česká republika, s.r.o.
Regionální správa
Prostějov

VYJÁDRĚNÍ O EXISTENCI SÍTĚ ELEKTRONICKÝCH KOMUNIKACÍ A VŠEOBECNÉ PODMÍNKY OCHRANY SÍTĚ ELEKTRONICKÝCH KOMUNIKACÍ SPOLEČNOSTI Česká telekomunikační infrastruktura a.s.

vydané podle § 101 zákona č. 127/2005 Sb., o elektronických komunikacích a o změně některých souvisejících zákonů (zákon o elektronických komunikacích), ve znění pozdějších předpisů a § 161 zákona č. 183/2006 Sb., o územním plánování a stavebním řádu (stavební zákon) či dle dalších příslušných právních předpisů

Číslo jednací: 636116/17

Číslo žádosti: 0117 901 445

Důvod vydání *Vyjádření*: **Stavební řízení**

Platnost tohoto *Vyjádření* končí dne: 8. 6. 2019.

| | | |
|----------------------|---|-----------------------------------|
| Žadatel | IM-Projekt, inženýrské a mostní konstrukce, s.r.o. | |
| Stavebník | Správa a údržba silnic Jihomoravského kraje, příspěvková org, Žerotínovo náměstí 449/3, Brno, 60200 | |
| Název akce | III/37736 Radslavice, most 37736-1 | |
| Zájmové území | Okres | Vyškov |
| | Obec | Radslavice |
| | Kat. území / č. parcely | Radslavičky; Radslavice u Vyškova |

Žadatel shora označenou žádostí určil a vyznačil zájmové území, jakož i stanovil důvod pro vydání *Vyjádření* o existenci sítě elektronických komunikací a Všeobecných podmínek ochrany sítě elektronických komunikací společnosti *Česká telekomunikační infrastruktura a.s.*(dále jen *Vyjádření*).

Na základě určení a vyznačení zájmového území žadatelem a na základě stanovení důvodu pro vydání *Vyjádření* vydává společnost Česká telekomunikační infrastruktura a.s. následující *Vyjádření*:

Ve vyznačeném zájmovém území se nachází síť elektronických komunikací
společnosti *Česká telekomunikační infrastruktura a.s.* (dále jen *SEK*)
nebo její ochranné pásmo.

Existence a poloha *SEK* je zakreslena v příloženém výřezu/výřezech z účelové mapy *SEK* společnosti *Česká telekomunikační infrastruktura a.s.* Ochranné pásmo *SEK* je v souladu s ustanovením § 102 zákona č. 127/2005 Sb., o elektronických komunikacích a o změně některých souvisejících zákonů stanoveno rozsahem 1,5 m po stranách krajního vedení *SEK* a není v příloženém výřezu/výřezech z účelové mapy *SEK* společnosti *Česká telekomunikační infrastruktura a.s.* vyznačeno (dále jen *Ochranné pásmo*).

(1) *Vyjádření* je platné pouze pro zájmové území určené a vyznačené žadatelem, jakož i pro důvod vydání *Vyjádření* stanovený žadatelem v žádosti.

Číslo jednací: 636116/17

Číslo žádosti: 0117 901 445

Vyjádření pozbývá platnosti uplynutím doby platnosti v tomto *Vyjádření* uvedené, změnou rozsahu zájmového území či změnou důvodu vydání *Vyjádření* uvedeného v žádosti, nesplněním povinnosti stavebníka dle bodu (3) tohoto *Vyjádření*, a nebo pokud se žadatel či stavebník bezprostředně před zahájením realizace stavby ve vyznačeném zájmovém území prokazatelně neujistí u společnosti *Česká telekomunikační infrastruktura a.s.* o tom, zda toto *Vyjádření* v době bezprostředně předcházející zahájení realizace stavby ve vyznačeném zájmovém území stále odpovídá skutečnosti, to vše v závislosti na tom, která ze skutečností rozhodná pro pozbytí platnosti tohoto *Vyjádření* nastane nejdříve.

(2) Podmínky ochrany *SEK* jsou stanoveny v tomto *Vyjádření* a ve Všeobecných podmínkách ochrany *SEK* společnosti *Česká telekomunikační infrastruktura a.s.*, které jsou nedílnou součástí tohoto *Vyjádření*. Stavebník, nebo jím pověřená třetí osoba, je povinen řídit se těmito Všeobecnými podmínkami ochrany *SEK* společnosti *Česká telekomunikační infrastruktura a.s.*

(3) Stavebník, nebo jím pověřená třetí osoba, je povinen pouze pro případ, že

a) existence a poloha *SEK*, jež je zakreslena v příloženém výřezu/výřezech z účelové mapy *SEK* společnosti *Česká telekomunikační infrastruktura a.s.* a nebo

b) toto *Vyjádření*, včetně Všeobecných podmínek ochrany *SEK*

nepředstavuje dostatečnou informaci pro záměr, pro který podal shora označenou žádost nebo pro zpracování projektové dokumentace stavby, která koliduje se *SEK*, nebo zasahuje do Ochranného pásma *SEK*, vyzvat písemně společnost *Česká telekomunikační infrastruktura a.s.* k upřesnění podmínek ochrany *SEK*, a to prostřednictvím zaměstnance společnosti *Česká telekomunikační infrastruktura a.s.* pověřeného ochranou sítě - Bohumil Gartner, e-mail: bohumil.gartner@cetin.cz (dále jen POS).

(4) Přeložení *SEK* zajistí její vlastník, společnost *Česká telekomunikační infrastruktura a.s.* Stavebník, který vyvolal překládku *SEK* je dle ustanovení § 104 odst. 17 zákona č. 127/2005 Sb., o elektronických komunikacích a o změně některých souvisejících zákonů povinen uhradit společnosti *Česká telekomunikační infrastruktura a.s.* veškeré náklady na nezbytné úpravy dotčeného úseku *SEK*, a to na úrovni stávajícího technického řešení.

(5) Pro účely přeložení *SEK* dle bodu (3) tohoto *Vyjádření* je stavebník povinen uzavřít se společností *Česká telekomunikační infrastruktura a.s.* Smlouvu o realizaci překládky *SEK*.

(6) Společnost *Česká telekomunikační infrastruktura a.s.* prohlašuje, že žadateli byly pro jím určené a vyznačené zájmové území poskytnuty veškeré, ke dni podání shora označené žádosti, dostupné informace o *SEK*.

(7) Žadateli převzetím tohoto *Vyjádření* vzniká povinnost poskytnuté informace a data užít pouze k účelu, pro který mu byla tato poskytnuta. Žadatel není oprávněn poskytnuté informace a data rozmnožovat, rozšiřovat, pronajímat, půjčovat či jinak užívat bez souhlasu společnosti *Česká telekomunikační infrastruktura a.s.* V případě porušení těchto povinností vznikne žadateli odpovědnost vyplývající z platných právních předpisů, zejména předpisů práva autorského.

V případě dotazů k *Vyjádření* lze kontaktovat společnost *Česká telekomunikační infrastruktura a.s.* na asistenční lince 238 461 111.

Přílohami *Vyjádření* jsou:

- Všeobecné podmínky ochrany *SEK* společnosti *Česká telekomunikační infrastruktura a.s.*
- Situační výkres (obsahuje zájmové území určené a vyznačené žadatelem a výřezy účelové mapy *SEK*)
- Informace k vytyčení *SEK*

Číslo jednací: 636116/17

Číslo žádosti: 0117 901 445

Výjádření vydala společnost *Česká telekomunikační infrastruktura a.s.* dne: 8. 6. 2017.



Česká telekomunikační infrastruktura a.s.
Olšanská 2681/6
130 00 Praha 3
DIČ: CZ04084063

96

Všeobecné podmínky ochrany SEK společnosti Česká telekomunikační infrastruktura a.s.**I. Obecná ustanovení**

1. Stavebník, nebo jím pověřená třetí osoba, je povinen při provádění jakýchkoliv činností, zejména stavebních nebo jiných prací, při odstraňování havárií a projektování staveb, řídit se platnými právními předpisy, technickými a odbornými normami (včetně doporučených), správnou praxí v oboru stavebnictví a technologickými postupy a učinit veškerá opatření nezbytná k tomu, aby nedošlo k poškození nebo ohrožení sítě elektronických komunikací ve vlastnictví společnosti *Česká telekomunikační infrastruktura a.s.* a je výslovně srozuměn s tím, že SEK jsou součástí veřejné komunikační sítě, jsou zajišťovány ve veřejném zájmu a jsou chráněny právními předpisy.
2. Při jakékoliv činnosti v blízkosti vedení SEK je stavebník, nebo jím pověřená třetí osoba, povinen respektovat ochranné pásmo SEK tak, aby nedošlo k poškození nebo zamezení přístupu k SEK. Při křížení nebo souběhu činností se SEK je povinen řídit se platnými právními předpisy, technickými a odbornými normami (včetně doporučených), správnou praxí v oboru stavebnictví a technologickými postupy. Při jakékoliv činnosti ve vzdálenosti menší než 1,5 m od krajního vedení vyznačené trasy podzemního vedení SEK (dále jen PVSEK) nesmí používat mechanizačních prostředků a nevhodného nářadí.
3. Pro případ porušení kterékoliv z povinností stavebníka, nebo jím pověřené třetí osoby, založené Všeobecnými podmínkami ochrany SEK společnosti *Česká telekomunikační infrastruktura a.s.* je stavebník, nebo jím pověřená třetí osoba, odpovědný za veškeré náklady a škody, které společnosti *Česká telekomunikační infrastruktura a.s.* vzniknou porušením jeho povinností.
4. V případě, že budou zemní práce zahájeny po uplynutí doby platnosti tohoto *Vyjádření*, nelze toto *Vyjádření* použít jako podklad pro vytyčení a je třeba požádat o vydání nového *Vyjádření*.
5. Bude-li žadatel na společnosti *Česká telekomunikační infrastruktura a.s.* požadovat, aby se jako účastník správního řízení, pro jehož účely bylo toto *Vyjádření* vydáno, vzdala práva na odvolání proti rozhodnutí vydanému ve správním řízení, pro jehož účely bylo toto *Vyjádření* vydáno, je povinen kontaktovat POS.

II. Součinnost stavebníka při činnostech v blízkosti SEK

1. Započetí činnosti je stavebník, nebo jím pověřená třetí osoba, povinen oznámit POS. Oznámení bude obsahovat číslo *Vyjádření*, k němuž se vztahují tyto podmínky.
2. Před započetením zemních prací či jakékoliv jiné činnosti je stavebník, nebo jím pověřená třetí osoba, povinen zajistit vyznačení tras PVSEK na terénu dle polohopisné dokumentace. S vyznačenou trasou PVSEK prokazatelně seznámí všechny osoby, které budou a nebo by mohly činnosti provádět.
3. Stavebník, nebo jím pověřená třetí osoba, je povinen upozornit jakoukoliv třetí osobu, jež bude provádět zemní práce, aby zjistila nebo ověřila stranovou a hloubkovou polohu PVSEK příčnými sondami, a je srozuměn s tím, že možná odchylka uložení středu trasy PVSEK, stranová i hloubková, činí +/- 30 cm mezi skutečným uložením PVSEK a polohovými údaji ve výkresové dokumentaci.
4. Při provádění zemních prací v blízkosti PVSEK je stavebník, nebo jím pověřená třetí osoba, povinen postupovat tak, aby nedošlo ke změně hloubky uložení nebo prostorového uspořádání PVSEK. Odkrytí PVSEK je stavebník, nebo jím pověřená třetí osoba, povinen zabezpečit proti prověšení, poškození a odcizení.
5. Při zjištění jakéhokoliv rozporu mezi údaji v projektové dokumentaci a skutečností je stavebník, nebo jím pověřená třetí osoba, povinen bez zbytečného odkladu přerušit práce a zjištění rozporu oznámit POS. V přerušovaných pracích lze pokračovat teprve poté, co od POS prokazatelně obdržel souhlas k pokračování v pracích.
6. V místech, kde PVSEK vystupuje ze země do budovy, rozváděče, na sloup apod. je stavebník, nebo jím pověřená třetí osoba, povinen vykonávat zemní práce se zvýšenou mírou opatrnosti s ohledem na ubývající krytí nad PVSEK. Výkopové práce v blízkosti sloupů nadzemního vedení SEK (dále jen NVSEK) je povinen provádět v takové vzdálenosti, aby nedošlo k narušení jejich stability, to vše za dodržení platných právních předpisů, technických a odborných norem, správnou praxí v oboru stavebnictví a technologických postupů.

Příloha k *Vyjádření* 636116/17

Číslo žádosti: 0117 901 445

7. Při provádění zemních prací, u kterých nastane odkrytí *PVSEK*, stavebník, nebo jím pověřená třetí osoba před zakrytím *PVSEK* vyzve *POS* ke kontrole. Zához je stavebník oprávněn provést až poté, kdy prokazatelně obdržel souhlas *POS*.

8. Stavebník, nebo jím pověřená třetí osoba, není oprávněn manipulovat s kryty kabelových komor a vstupovat do kabelových komor bez souhlasu společnosti *Česká telekomunikační infrastruktura a.s.*

9. Stavebník, nebo jím pověřená třetí osoba, není oprávněn trasu *PVSEK* mimo vozovku přejíždět vozidly nebo stavební mechanizací, a to až do doby, než *PVSEK* řádně zabezpečí proti mechanickému poškození. Stavebník, nebo jím pověřená třetí osoba, je povinen projednat s *POS* způsob mechanické ochrany trasy *PVSEK*. Při přepravě vysokého nákladu nebo mechanizace pod trasou *NVSEK* je stavebník, nebo jím pověřená třetí osoba, povinen respektovat výšku *NVSEK* nad zemí.

10. Stavebník, nebo jím pověřená třetí osoba, není oprávněn na trase *PVSEK* (včetně ochranného pásma) jakkoliv měnit niveletu terénu, vysazovat trvalé porosty ani měnit rozsah a konstrukci zpevněných ploch (např. komunikací, parkovišť, vjezdů aj.).

11. Stavebník, nebo jím pověřená třetí osoba, je povinen manipulační a skladové plochy zřizovat v takové vzdálenosti od *NVSEK*, aby činnosti na/v manipulačních a skladových plochách nemohly být vykonávány ve vzdálenost menší než 1m od *NVSEK*.

12. Stavebník, nebo jím pověřená třetí osoba, není oprávněn užívat, přemísťovat a odstraňovat technologické, ochranné a pomocné prvky *SEK*.

13. Stavebník, nebo jím pověřená třetí osoba, není oprávněn bez předchozího projednání jakkoliv manipulovat s případně odkrytými prvky *SEK*, zejména s ochrannou skříní optických spojek, optickými spojkami, technologickými rezervami či jakýmkoliv jiným zařízením *SEK*.

14. Stavebník, nebo jím pověřená třetí osoba, je povinen každé poškození či krádež *SEK* neprodleně od okamžiku zjištění takové skutečnosti, oznámit *POS* na telefonní číslo: 602 521 715 nebo v mimopracovní době na telefonní číslo 238 462 690.

III. Práce v objektech a odstraňování objektů

1. Stavebník, nebo jím pověřená třetí osoba, je povinen před zahájením jakýchkoliv prací v budovách a jiných objektech, kterými by mohl ohrozit stávající *SEK*, prokazatelně kontaktovat *POS* a zajistit u společnosti *Česká telekomunikační infrastruktura a.s.* bezpečné odpojení *SEK*.

2. Při provádění činností v budovách a jiných objektech je stavebník, nebo jím pověřená třetí osoba, povinen v souladu s právními předpisy, technickými a odbornými normami (včetně doporučených), správnou praxí v oboru stavebnictví a technologickými postupy provést mimo jiné průzkum vnějších i vnitřních vedení *SEK* na omítce i pod ní.

IV. Součinnost stavebníka při přípravě stavby

1. Pokud činností stavebníka, nebo jím pověřené třetí osoby, k níž je třeba povolení správního orgánu dle zvláštního právního předpisu, dojde k ohrožení či omezení *SEK*, je stavebník, nebo jím pověřená třetí osoba, povinen kontaktovat *POS* a předložit zakreslení *SEK* do příslušné dokumentace stavby (projektové, realizační, koordinační atp.).

2. V případě, že pro činnosti stavebníka, nebo jím pověřené třetí osoby, není třeba povolení správního orgánu dle zvláštního právního předpisu, je stavebník, nebo jím pověřená třetí osoba, povinen předložit zakreslení trasy *SEK* i s příslušnými kótami do zjednodušené dokumentace (katastrální mapa, plánek), ze které bude zcela patrná míra dotčení *SEK*.

3. Při projektování stavby, rekonstrukce či přeložky vedení a zařízení silových elektrických sítí, elektrických trakcí vlaků a tramvají, nejpozději však před zahájením správního řízení ve věci povolení stavby, rekonstrukce či přeložky vedení a zařízení silových elektrických sítí, elektrických trakcí vlaků a tramvají, je stavebník, nebo jím pověřená třetí osoba, povinen provést výpočet rušivých vlivů, zpracovat ochranná opatření a předat je POS.

4. Při projektování stavby, při rekonstrukci, která se nachází v ochranném pásmu radiových tras společnosti *Česká telekomunikační infrastruktura a.s.* a překračuje výšku 15 m nad zemským povrchem, a to včetně dočasných objektů zařízení staveniště (jeřáby, konstrukce, atd.), nejpozději však před zahájením správního řízení ve věci povolení takové stavby, je stavebník nebo jím pověřená třetí osoba, povinen kontaktovat POS. Ochranné pásmo radiových tras v šíři 50m je zakresleno do situačního výkresu. Je tvořeno dvěma podélnými pruhy o šíři 25 m po obou stranách radiového paprsku v celé jeho délce, resp. 25 m kruhem kolem vysílacího radiového zařízení.

5. Pokud se v zájmovém území stavby nachází podzemní silnoproudé vedení (NN) společnosti *Česká telekomunikační infrastruktura a.s.* je stavebník, nebo jím pověřená třetí osoba, před zahájením správního řízení ve věci povolení správního orgánu k činnosti stavebníka, nebo jím pověřené třetí osoby, nejpozději však před zahájením stavby, povinen kontaktovat POS.

6. Pokud by navrhované stavby (produktovody, energovody aj.) svými ochrannými pásmy zasahovaly do prostoru stávajících tras a zařízení SEK, či do jejich ochranných pásem, je stavebník, nebo jím pověřená třetí osoba, povinen realizovat taková opatření, aby mohla být prováděna údržba a opravy SEK, a to i za použití mechanizace, otevřeného plamene a podobných technologií.

V. Křížení a souběh se SEK

1. Stavebník, nebo jím pověřená třetí osoba, je povinen v místech křížení PVSEK se sítěmi technické infrastruktury, pozemními komunikacemi, parkovacími plochami, vjezdy atp. ukládat PVSEK v zákonných předpisy stanovené hloubce a chránit PVSEK chráničkami s přesahem minimálně 0.5 m na každou stranu od hrany křížení. Chráničku je povinen utěsnit a zamezit vnikání nečistot.

2. Stavebník nebo jím pověřená třetí osoba, je výslovně srozuměn s tím, že v případě, kdy hodlá umístit stavbu sjezdu či vjezdu, je povinen stavbu sjezdu či vjezdu umístit tak, aby metalické kabely SEK nebyly umístěny v hloubce menší než 0,6 m a optické nebyly umístěny v hloubce menší než 1 m.

3. Stavebník, nebo jím pověřená třetí osoba, je povinen základy (stavby, opěrné zdi, podezdívky apod.) umístit tak, aby dodržel minimální vodorovný odstup 1,5 m od krajního vedení, případně kontaktovat POS.

4. Stavebník, nebo jím pověřená třetí osoba, není oprávněn trasy PVSEK znepřístupnit (např. zabetonováním).

5. Stavebník, nebo jím pověřená třetí osoba, je při křížení a souběhu stavby nebo sítí technické infrastruktury s kabelovodem povinen zejména:

- pokud plánované stavby nebo trasy sítí technické infrastruktury budou umístěny v blízkosti kabelovodu ve vzdálenosti menší než 2 m nebo při křížení kabelovodu ve vzdálenosti menší než 0,5 m nad nebo kdekoliv pod kabelovodem, předložit POS zakreslení v příčných řezech,
- do příčného řezu zakreslit také profil kabelové komory v případě, kdy jsou sítě technické infrastruktury či stavby umístěny v blízkosti kabelové komory ve vzdálenosti menší než 2 m,
- neumísťovat nad trasou kabelovodu v podélném směru sítě technické infrastruktury,
- předložit POS vypracovaný odborný statický posudek včetně návrhu ochrany tělesa kabelovodu pod stavbou, ve vjezdu nebo pod zpevněnou plochou,
- nezakrývat vstupy do kabelových komor, a to ani dočasně,
- projednat s POS, nejpozději ve fázi projektové přípravy, jakékoliv výkopové práce, které by mohly být vedeny v úrovni či pod úrovní kabelovodu nebo kabelové komory a veškeré případy, kdy jsou trajektorie podvrtní a protlaků ve vzdálenosti menší než 1,5 m od kabelovodu.

Příloha k *Vyjádření* 636116/17

Číslo žádosti: 0117 901 445

Informace k vytyčení SEK

V případě požadavku na vytyčení *PVSEK* společnosti *Česká telekomunikační infrastruktura a.s.* se, prosím, obračejte na společnosti uvedené níže.

Česká telekomunikační infrastruktura a.s. - středisko Morava jih

se sídlem: Olšanská 2681/6, Praha 3, PSČ 13000

IČ: 04084063

DIČ: CZ04084063

kontakt: tel: 238462177 obslužná doba po-pa 7 - 15 hod

Vegacom, a.s. - výhradní dodavatel společnosti Česká telekomunikační infrastruktura a.s.

se sídlem: Novodvorská 1010/14, 142 01 Praha4

IČ: 25788680

DIČ: CZ25788680

kontakt: Luboš Bodzík, mobil: 603855439, e-mail: bodzik@vegacom.cz

Jaromír Kovalčík (pro okres Hodonín), mobil: 725936197, e-mail: kovalcik@vegacom.cz

CONTENT, s.r.o.

se sídlem: Karlov 1246, 594 01 Velké Meziříčí, pobočka: Okružní 28/18, 591 01 Žďár nad Sázavou

IČ: 63492164

DIČ: CZ63492164

kontakt: Martin Kalina, tel/fax: 566521721, mobil: 777702117, e-mail: kalina@content-vm.cz, vytycenisiti@seznam.cz

InfoTel

se sídlem: Brno, Novolíšeňská 18, PSČ: 628 00

IČ: 46981071

DIČ: CZ46981071

kontakt: Petr Košťál, mobil: 723350887, e-mail: petr_kostal@infotel.cz

Jiří Novotný, Montáž, údržba a servis tel.sítí - okr. Třebíč, Znojmo

se sídlem: Akad. Práta 524, 675 55 Hrotovice, okr. Třebíč

IČ: 72377259

DIČ:

kontakt: Jiří Novotný, tel.: 568860888, mobil: 777318588, e-mail: novotny.hrotovice@seznam.cz

Josef Joura

se sídlem: Okřešice 53, okres Třebíč, 674 01

IČ: 88282091

DIČ: CZ6312180820

kontakt: Josef Joura, mobil: 602578674, e-mail: josefjoura@seznam.cz

Karel Horský

se sídlem: Poličská 877/36, 568 02 Svitavy - Předměstí

IČ: 01377841

DIČ:

kontakt: Karel Horský, mobil: 602 483 023, e-mail: k.horsky.sy@gmail.com

Radim Zabloudil

se sídlem: Tábor 2356/28a, 602 00 Brno - Žabovřesky

IČ: 74899589

DIČ: CZ6210151585

kontakt: Radim Zabloudil, mobil: 602760276, e-mail: radim.zabloudil@seznam.cz

Sitel, spol. s r.o., oblast Brno

se sídlem: Vinohradská 74, 618 00 Brno-Černovice

IČ: 44797320

DIČ: CZ 44797320

kontakt: Vladimír Holík, mobil: 602171192, e-mail: vholik@sitel.cz

Příloha k *Vyjádření* 636116/17

Číslo žádosti: 0117 901 445

STRATEL Telekomunikace s.r.o.

se sídlem: Rozdrojovice 112, 664 34 Brno-venkov

IČ: 26259427

DIČ: CZ26259427

kontakt: Daniel Stráský, tel/fax: 546221222, mobil: 602770022, e-mail: stratel@stratel.cz**TEMO Brno s.r.o**

se sídlem: Hutařova 21, 612 00 Brno

IČ: 49436821

DIČ:

kontakt: Milan Král, tel.: 541216221, fax: 541213221, mobil: 602544583, e-mail: vytycenio2@centrum.cz**UniCab, s.r.o.,**

se sídlem: Švehlova 44, 664 00 Šlapanice

IČ: 26961873

DIČ: CZ26961873

kontakt: Ing. Karel Kopecký, tel.: 548220344, fax: 548220343, mobil: 775590265, e-mail: kopecky@unicab.cz



--- *Arctostaphylos uva-ursi* L.



Copyright © 2005 John Wiley & Sons, Inc. All rights reserved. No part of this publication may be reproduced, stored in a retrieval system, or transmitted, in any form or by any means, electronic, mechanical, photocopying, recording, scanning, or otherwise, except as may be permitted in writing by John Wiley & Sons, Inc. For more information on this publication, please contact the publisher at 111 River Street, Hoboken, NJ 07030.

1/4

[illegible]

recombinant phages utilized the *lacZ* reporter gene to visualize plaque formation. The phages were then plaque purified and the DNA extracted. The phages were then plaque purified and the DNA extracted. The phages were then plaque purified and the DNA extracted.

Could you please let me know if you have any other information about the company? I am a student of the University of California, Berkeley, and I am interested in the company's research and development activities.

214



**Správa a údržba silnic
Jihomoravského kraje,
příspěvková org,
Žerotínovo náměstí 449/3,
Brno, 60200**

Váš dopis:
Vyřizuje: Bohumil Gartner / 602521715

Naše značka: SOS/ga/636116/17
Datum: 15.11.2017

DODATEK

**k VYJÁDŘENÍ O EXISTENCI SÍTĚ ELEKTRONICKÝCH KOMUNIKACÍ
společnosti Česká telekomunikační infrastruktura a.s. čís. jednací: 636116/17
na stavbu:**

„ III/37736 Radslavice, most 37736-1 “

Souhlasíme s výše uvedenou stavbou dle předložené projektové dokumentace za dodržení Všeobecných podmínek ochrany SEK obsažených ve VYJÁDŘENÍ O EXISTENCI SÍTĚ ELEKTRONICKÝCH KOMUNIKACÍ číslo jednací: **636116/17**, s důrazem na povinnost zajistit:

- Vyznačení tras PVSEK na terénu a prokazatelné seznámení všech osob provádějící stavební činnost s touto vyznačenou trasou/trasami.
- Dodržení zákazu strojního výkopu v ochranném pásmu PVSEK.
- Při odkrytí telekomunikační trasy je nutno vyzvat pracovníka SOS ke kontrole vedení před záhozem. Až po prokazatelně provedené kontrole je možno provést zához.
- Kabel vedoucí v tělese chodníku a procházející kolem nově budované šachty je nutno uložit do vhodných dělených chráničků typu KOPOHALF v délce minimálně 4m.
- Nově instalované chráničky budou stavbou geodeticky zaměřeny a souřadnice předány pracovníkovi SOS CETIN, který bude přizván ke kontrole uložení PVSEK do zmíněných chráničků, o které provede záznam do stavebního deníku.
- Případné další požadavky na úpravu VSEK je nutno projednat předem s pracovníkem SOS.

Bohumil Gartner
Specialista správy a ochrany sítě
► Česká telekomunikační infrastruktura a.s.

Česká telekomunikační infrastruktura a.s.
Olšanská 2681/6
130 00 Praha 3
DIČ: CZ04084063

151



Vodovody a kanalizace Vyškov, a.s.
Brněnská 410/13
682 01 Vyškov

Vyřizuje: odd. GIS
Pavel Duda
Tel: 517 324 958

Stanovisko k existenci sítě

| | | |
|---------------|----------|--|
| Číslo žádosti | 20171870 | |
|---------------|----------|--|

| | | | | | |
|------------------------|--|---------|-------------|-----|--|
| Žadatel | | | | | |
| Název organizace | IM-Projekt, inženýrské a mostní konstrukce, s.r.o. | IČ | 27689328 | | |
| Příjmení, jméno, titul | Štěpánek Jakub Bc. | | | | |
| Obec | Brno | PSČ | 60200 | | |
| Ulice / č.p. / č.o./ | Vodní 970/1 | | | | |
| E-mail | jakub.stepanek@im-projekt.cz | Telefon | 533 446 081 | Fax | |

| | | | | | |
|------------------------|---|---------|----------|-----|--|
| Stavebník | | | | | |
| Název organizace | Správa a údržba silnic Jihomoravského kraje | IČ | 70932581 | | |
| Příjmení, jméno, titul | | | | | |
| Obec | Brno | PSČ | 60200 | | |
| Ulice / č.p. / č.o./ | Žerotínovo náměstí 449/3 | | | | |
| E-mail | | Telefon | | Fax | |

| | |
|------------|-------------------------------------|
| Název akce | III 37736 Radvilovice, most 37736-1 |
|------------|-------------------------------------|

V zájmovém území se **nachází** zařízení (vodovod, kanalizace, ochranná pásma a jiné) provozovaná společností Vodovody a kanalizace Vyškov, a. s. (dále jen VAK Vyškov). Tato zařízení jsou v situaci (příloha č. 1) zakreslena orientačně.

Záměr, který se dotýká stávajících zařízení, je možno provádět dle § 23 zák. č. 274/2001 Sb. o vodovodech a kanalizacích pro veřejnou potřebu, ve znění pozdějších předpisů, pouze s písemným souhlasem provozovatele vodovodu a kanalizace.

Projektovou dokumentaci výše uvedené akce požadujeme předložit k odsouhlasení. V komplikovanějších případech (přeložky, prodloužení, dotčení ochranných pásem) na zařízeních provozovaných VAK Vyškov, doporučujeme technické řešení předem konzultovat s pracovníkem technického oddělení VAK Vyškov. V případě požadavku připojení na vodovod nebo kanalizaci je nutno možnost připojení projednat s odd. technických vyjádření.

Podmínky pro zpracování PD:

Při zpracování PD musí být dodržena ČSN 73 6005 Prostorové uspořádání sítí technického vybavení. Při zpracování PD je nutno respektovat ochranná pásma, která jsou vymezena dle § 23 zák. č. 274/2001 Sb. a § 30 zák. č. 254/2001 Sb. ve znění pozdějších předpisů

Toto stanovisko **slouží** pouze k ověření existence inženýrských sítí nebo jiných zájmů společnosti VaK Vyškov, a. s., jako podklad pro informaci o území a ke zpracování investičního záměru nebo projektové dokumentace.

Stanovisko **neslouží** pro účely územního a stavebního řízení nebo k jakémukoliv jinému typu řízení a změně vlastnických vztahů. Pro tyto účely je nutno požádat o technické vyjádření.

Platnost stanoviska je 6 měsíců

Vytyčení provádí na základě objednávky pracovníci VaK Vyškov, a. s.

Ve Vyškově, 15. 6. 2017

| | |
|---------------|----------------|
| Zájmové území | (viz. příloha) |
|---------------|----------------|



Legenda

KANALIZACE

- oddílná - splašková
- - - oddílná - splašková (neprověřený průběh)
- jednotná
- - - jednotná (neprověřený průběh)
- oddílná - dešťová
- - - oddílná - dešťová (neověřený průběh)
- komora
- šachta

VODOVOD

- rozvodný řad
- - - rozvodný řad (neprověřený průběh)
- přívodný řad
- - - přívodný řad (neprověřený průběh)
- přípojka
- - - přípojka (neověřený průběh)
- přípojkový uzávěr
- / šoupě
- ⊗ hydrant

Žadatel uděluje společnosti Vak Vyškov, a.s. souhlas, aby ve smyslu ustanovení §11 zákona č. 101/2000 Sb. shromáždil a zpracoval osobní údaje žadatele nebo stavebníka uvedené v této žádosti. K jiným účelům nebude těchto údajů použito.

Vystaveno dne 15. 6. 2017

Platnost do 15. 12. 2017



Vodovody a kanalizace Vyškov, a.s.
Brněnská 410/13, 682 01 Vyškov
Zapsaná v OR KS v Brně, odd. B, vl. 1170
IČO: 49454587, DIČ: CZ49454587

Správa a údržba silnic
Jihomoravského kraje

Žerotínovo náměstí 449/3
602 00 Brno

Váš dopis zn./ze dne:

Naše značka:
2017-02676/20172828/TÚ/so

Vyřizuje:
Karel Soldán
k.soldan@vakvyskov.cz

Vyškov dne:
18. 10. 2017

Věc: Vyjádření k PD (stupeň – odstranění stavby) na akci „III/37736 Radslavice, most 37736-1“

Předložená projektová dokumentace pro odstranění stavby na akci „III/37736 Radslavice, most 37736-1“ řeší předpokládanou realizaci zrušení - odstranění mostu ev.č. 37736-1 na silnici II/37736 v obci Radslavice v k.ú. Radslavičky. V rámci akce bude provedeno odstranění vozovky v místě stavby, demolice železobetonové mostovky, provedení nového zatrubnění v místě stavby včetně výstavby kanalizačních šachet na zatrubnění, zasypaní výkopu, nové souvrství vozovky a chodníku.

Zatrubnění je předpokládáno z betonových trub BET v profilu DN 800 mezi novými revizními šachtami zřízenými na obou stranách komunikace. Na nové revizní šachty bude provedeno napojení stávajících kanalizačních stok. Zatrubnění bude dále navazovat na stávající veřejnou kanalizaci.

S realizací stavby souhlasíme.


Ke stavbě sdělujeme následující:

1. Z hlediska dotčení vodních zdrojů a ochranného pásma vodního zdroje (dále jen OPVZ), které jsou ve správě či provozování společnosti VaK Vyškov a.s. je realizace předmětné stavby možná.
Upozorňujeme, že lokalita stavby je situována v OPVZ zdroje Dědice – Pazderna.
2. Z hlediska dotčení stávajících zařízení v majetku či provozování společnosti VaK Vyškov, a.s. a ochranného pásma těchto zařízení je realizace předmětné stavby možná.
Sdělujeme, že:
 - a) vodovod a kanalizace pro veřejnou potřebu, přírodní vodovodní řad a objekty na těchto zařízeních v obci Radslavice v lokalitě stavby jsou v majetku Obce Radslavice a v provozování společnosti VaK Vyškov, a.s.
 - b) vodovodní a kanalizační přípojky jsou v majetku majitelů jednotlivých připojených pozemků či objektů. Průběh vodovodních a kanalizačních přípojek nemá společnost VaK Vyškov, a.s. v evidenci.
 - c) V prostoru stavby prochází stávající vodovod a kanalizace pro veřejnou potřebu a přírodní vodovodní řad v majetku Obce Radslavice a v provozování společnosti VaK Vyškov, a.s.
 - d) bude provedeno nové zatrubnění, které je součástí kanalizace pro veřejnou potřebu v majetku Obce Radslavice a v provozování společnosti VaK Vyškov, a.s.
 - e) budou prováděny stavební úpravy na stávající kanalizaci pro veřejnou potřebu v majetku Obce Radslavice a v provozování společnosti VaK Vyškov, a.s.
 - f) budou prováděny výkopové a stavební práce v blízkosti a nad vodovodem a kanalizací pro veřejnou potřebu, přírodním vodovodním řadem a objekty na těchto zařízeních v majetku Obce Radslavice a v provozování společnosti VaK Vyškov, a.s.
 - g) dojde ke křížení zatrubnění s jinými inž. sítěmi.
3. Jako provozovatel vodovodu a kanalizace v obci Radslavice s provedením zatrubnění souhlasíme s tím, že:
 - a) **zatrubnění musí být provedeno až po stávající revizní šachtu „ŠA (5-2)“,** tak aby napojení plynule navazovalo na tuto revizní šachtu.
 - b) **niveleta zatrubnění musí v co největší míře odpovídat stávajícímu stavu,** tak aby spádově byl zajištěn odtok vod z navazujícího kanalizačního systému.
 - c) v rámci provedení zatrubnění musí být provedeno **přepojení** všech stávajících kanalizačních řadů a přípojek v prostoru stavby. Napojení bude provedeno do nových revizních šachet. Dna revizních šachet (tj. kynety a bermy) musí být k tomuto napojení uzpůsobeny.

- d) nové revizní šachty **musí odpovídat** standardu společnosti Vak Vyškov, a.s.
- e) **v případě kolize nivelety zatrubnění a jeho základu se stávajícími vodovodními řady musí být provedena přeložka – shybka těchto vodovodních řadů.** Přeložky budou provedeny v potřebném úseku a rozsahu. Rozsah přeložek bude projednán s provozním střediskem společnosti VaK Vyškov, a.s. (stř. 05, p. Formánek, tel.: 517324950, email: formanek@vakvyskov.cz) a to v rámci realizace předmětné stavby na místě samém na předem obnaženém vodovodním potrubí a zjištění skutečné hloubky uložení potrubí těchto vodovodních řadů.
- f) **investor, příp. dodavatel stavby přizve provozní středisko společnosti VaK Vyškov a.s. (stř. 02 – ČOV Vyškov, p. Valouch, tel.: 517346021, email: valouch@vakvyskov.cz) ke kontrole:**
- provádění výstavby nových revizních šachet, zatrubnění, úprav na stávajících kanalizačních řadech a objektech na těchto zařízeních včetně přepojení stávajících kanalizačních řadů,
 - souběhu a křížení s jinými inž. sítěmi a jejich přípojkami
 - provádění zkoušek vodotěsnosti a nepropustnosti na zatrubněném úseku
 - osazení povrchových znaků a úpravě vstupních otvorů revizních šachet
- O kontrolách budou pracovníkem provozního střediska společnosti VaK Vyškov, a.s. (stř. 02) provedeny zápisy do stavebního deníku.
- g) **investor, příp. dodavatel stavby přizve provozní středisko společnosti VaK Vyškov a.s. (stř. 05, p. Formánek, tel.: 517324950, email: formanek@vakvyskov.cz) ke kontrole:**
- a) provádění případných přeložek vodovodních řadů.
 - b) provádění výkopových a stavebních prací v blízkosti vodovodních řadů
 - c) křížení zatrubnění s vodovodními řady.
 - d) provádění tlakových zkoušek a proplachů na případných přeložkách vodovodních řadů.
- Kontroly budou prováděny v otevřeném výkopu. O kontrolách budou pracovníkem provozního střediska společnosti VaK Vyškov, a.s. (stř. 05) provedeny zápisy do stavebního deníku
- h) **investor, příp. dodavatel stavby nesmí samostatně provádět jakýkoliv zásah do vodovodních a kanalizačních řadů.**
- i) náklady spojené s výstavbou zatrubnění, přeložek vodovodních řadů, provedením úprav na stávajících kanalizačních řadech, jejich kolaudací, apod. hradí v plné výši investor předmětné stavby.
- j) upozorňujeme, že výstavba zatrubnění, úpravy na stávajících vodovodních a kanalizačních řadech je **vodním dílem**, jehož realizace podléhá samostatnému stavebnímu povolení vydanému speciálním stavebním úřadem, tj. příslušný obor životního prostředí.
4. Při provádění výkopových a stavebních prací v blízkosti a nad vodovodem a kanalizací pro veřejnou potřebu, přívodním vodovodním řadem a přípojkami těchto zařízení dbát zvýšené opatrnosti, aby nedošlo k poškození či narušení zařízení a objektů těchto zařízení. Veškeré stavební práce v blízkosti vodovodních a kanalizačních řadů musí být prováděny v součinnosti s příslušnými provozními středisky společnosti VaK Vyškov, a.s.
5. Při křížení či souběhu vodovodních a kanalizačních řadů s jinými inž. sítěmi dodržet ČSN 736005 Prostorové uspořádání vedení technického vybavení
6. Zákres stávajících inž. sítí a objektů v majetku a provozování společnosti VaK Vyškov, a.s. je v projektové dokumentaci pouze orientační. Z tohoto důvodu je **nutno min. 7 dní před** zahájením stavebních prací objednat u společnosti VaK Vyškov, a.s.:
- a) vytyčení vodovodních řadů (stř. 05, p. Formánek, tel.: 517324950, email: formanek@vakvyskov.cz)
 - b) vytyčení kanalizačních řadů (stř. 02 – ČOV, p. Valouch tel.: 517346021, email: valouch@vakvyskov.cz)
7. Toto stanovisko slouží pro účely odstranění stavby vydaného příslušným stavebním úřadem.

Platnost tohoto vyjádření je jeden rok od data vydání.

S pozdravem


VODOVODY A KANALIZACE
VYŠKOV, a.s. 17
682 01 Vyškov, Brněnská 410/13
Ing. Oldřich Novoměstský
vedoucí technického úseku

IM-Projekt
Bc. Jakub Štěpánek
Vodní 1/370
602 00 Brno



V Praze, 8.6.2017

Naše zn.: **170608-175046003**

Věc: vyjádření k žádosti k akci "**III/37736 Radslavice, most 37736-1**"

Sdělujeme Vám, že společnost Vodafone Czech Republic a.s., se sídlem Praha 5, náměstí Junkových 2, IČ: 25788001, zapsaná dne 13.8. 1999 v obchodním rejstříku vedeném Městským soudem v Praze pod spisovou značkou B.6064 na základě předložené dokumentace ze dne **8.6.2017**

souhlasí s realizací projektu.

Ve vámi zadaném zájmovém území a v uvedené výšce (výška stavby: 0 m, výška jeřábu: 5 m) se nenachází žádné podzemní ani nadzemní vedení naší společnosti.

Platnost vyjádření je **1 rok** od data vydání.

S pozdravem

v.z. Ing. Ivana Glosová
Vodafone Czech Republic a.s.
Technická 23
616 00 Brno


Vodafone Czech Republic a.s.
náměstí Junkových 2, 155 00, Praha 5
IČO: 25788001, DIČ: CZ25788001
tel.: 776 971 111, fax: 776 971 922
-50-

Tel.: 608 014 915
E-mail: east@vodafone.cz

Seznam příloh/přiložených souborů:

Zadost_170608-175046003.pdf



Žádost o vyjádření k existenci sítí č. 170608-175046003

Identifikační údaje žadatele / stavebníka

Typ: Právnícká osoba
IČO: 27689328
Firma: IM-Projekt
Titul: Bc.
Jméno: Jakub
Příjmení: Štěpánek
E-mail: jakub.stepanek@im-projekt.cz

Adresa sídla/bydliště

Ulice: Vodní
Č.p. (č.ev.) / č.o.: 1 / 370
Obec: Brno
PSČ: 60200

Důvod žádosti o vyjádření

Název stavby: III/37736 Radslavice, most 37736-1
Typ stavby: Ostatní
Stupeň žádosti: DSP nebo DOS (Dokumentace pro stavební povolení/ohlášení stavby)
Popis stavby / doplňující informace: Zrušení mostu.
Podzemní stavba a zpevněná plocha: Ano
Výška stavby: 0 m
Výška jeřábu: 5 m

Zájmové území

Kresba 1:



Dotčené KÚ:

Radslavice u Vyškova (738794)
Radslavičky (738808)

Datum: 8.6.2017

Zadáno: <https://www.zadostovyjadreni.cz/vodafone/>

Informace podle zákona č. 127/2005 Sb., o elektronických komunikacích, č. 101/2000 Sb., o ochraně osobních údajů a o změně některých zákonů a dalšími souvisejícími právními předpisy.

Společnost Position s.r.o., se sídlem Londýnská 665/45, 120 00 Praha 2, IČ 26422816, zapsaná v obchodním rejstříku vedeném Městským soudem v Praze, oddíl C, vložka 81053 („Position“) a společnost Vodafone Czech Republic s., se sídlem nám. Junkových 2808/2, 155 00 Praha 5, IČ 25788001, zapsaná v obchodním rejstříku vedeném Městským soudem v Praze, oddíl B, vložka 6064 („Vodafone“) Vás tímto informují, že shromážděné osobní údaje v rozsahu Vaše jméno, příjmení, bydliště, e-mailová adresa a telefonní číslo bude Position a Vodafone zpracovávat za účelem jejich použití při realizaci povinností v souvislosti se žádostí o stanovisko nebo vyjádření pro řízení podle zákona č. 183/2006 Sb., o územním plánování a stavebním řádu (stavební zákon), a to automatizovaným způsobem nebo v tištěné podobě s tím, že Vaše osobní údaje nebudou zpřístupněny jiným osobám. Vaše osobní údaje poskytnete dobrovolně.

Dále Vás informujeme o Vašem právu žádat o vysvětlení popř. o odstranění nežádoucího stavu, především domníváte-li se, že jsou Vaše osobní údaje zpracovávány v rozporu s ochranou Vašeho soukromého a osobního života nebo v rozporu se zákonem.



Vyřizuje: Dundáček Petr

E-mail: petr.dundacek@t-mobile.cz

IM-Projekt
Bc. Jakub Štěpánek
Vodní 970/1
602 00 Brno

Naše značka: E20392/17

V Praze dne: 8.6.2017

Vyjádření a stanovení podmínek pro udělení souhlasu s umístěním stavby v ochranném pásmu sítě technické infrastruktury (TI) společnosti T-Mobile Czech Republic a.s.

Vydané podle § 101 ZÁKONA Č. 127/2005 Sb., o elektronických komunikacích a o změně některých souvisejících zákonů (zákon o elektronických komunikacích – dále jen ZEK), ve znění pozdějších předpisů a §161 zákona č. 183/2006 Sb., o územním plánování a stavebním řádu (stavební zákon) či dle dalších příslušných právních předpisů

Věc: III/37736 Radslavice, most 37736-1

Stupeň: Stavební řízení

Na základě předložených projektových podkladů dáváme **souhlasné stanovisko k vydání Územního souhlasu / rozhodnutí (Stavebního povolení) a následně souhlas s realizací stavby.**

Dle předložených dokladů nedojde ke kolizi s technickou infrastrukturou společnosti **T-Mobile Czech Republic a.s.**

Toto stanovisko má platnost 1 rok.

Vydané stanovisko nelze prodloužit. Po uplynutí platnosti zadejte žádost o nové stanovisko.

T-Mobile
T-Mobile Czech Republic a.s.
Tomičkova 2144/1
148 00 Praha 4
IČ 649 49 681, DIČ CZ64949681

.....
Ochrana sítí

Technologický úsek



Příloha č. 1

Rekapitulace žádosti o vyjádření k existenci sítě elektronických komunikací

Číslo žádosti: E20392/17
Název stavby /akce: III/37736 Radvslavice, most 37736-1
Datum podání žádosti: 8.6.2017
Důvod žádosti: Stavební řízení
Popis jiného důvodu žádosti:
Poznámka:

Žadatel

Firma / organizace: IM-Projekt
IČ: 27689328
DIČ:
Kontaktní osoba: Bc. Jakub Štěpánek
Adresa: Vodní 970/1
Město / obec: Brno
PSČ: 602 00
Stát:
E-mail: jakub.stepanek@im-projekt.cz
Telefonní číslo:

Stavebník

Firma / organizace: Správa a údržba silnic Jihomoravského kraje, příspěvková organizace
Kontaktní osoba: Ing. Zdeněk Komůrka
Adresa: Žerotínovo náměstí 449/3
Město / obec: Brno
PSČ: 602 00
Stát:
E-mail: zdenek.komurka@susjmk.cz
Telefonní číslo: 547 120 300

Stavba

Výška nad terénem (metry): 0 m
Projektant:
Druh stavby: Ostatní
Hodnota projektu: 3 mil. Kč
Měsíc zahájení stavby: 9/2017
Měsíc ukončení stavby: 12/2017

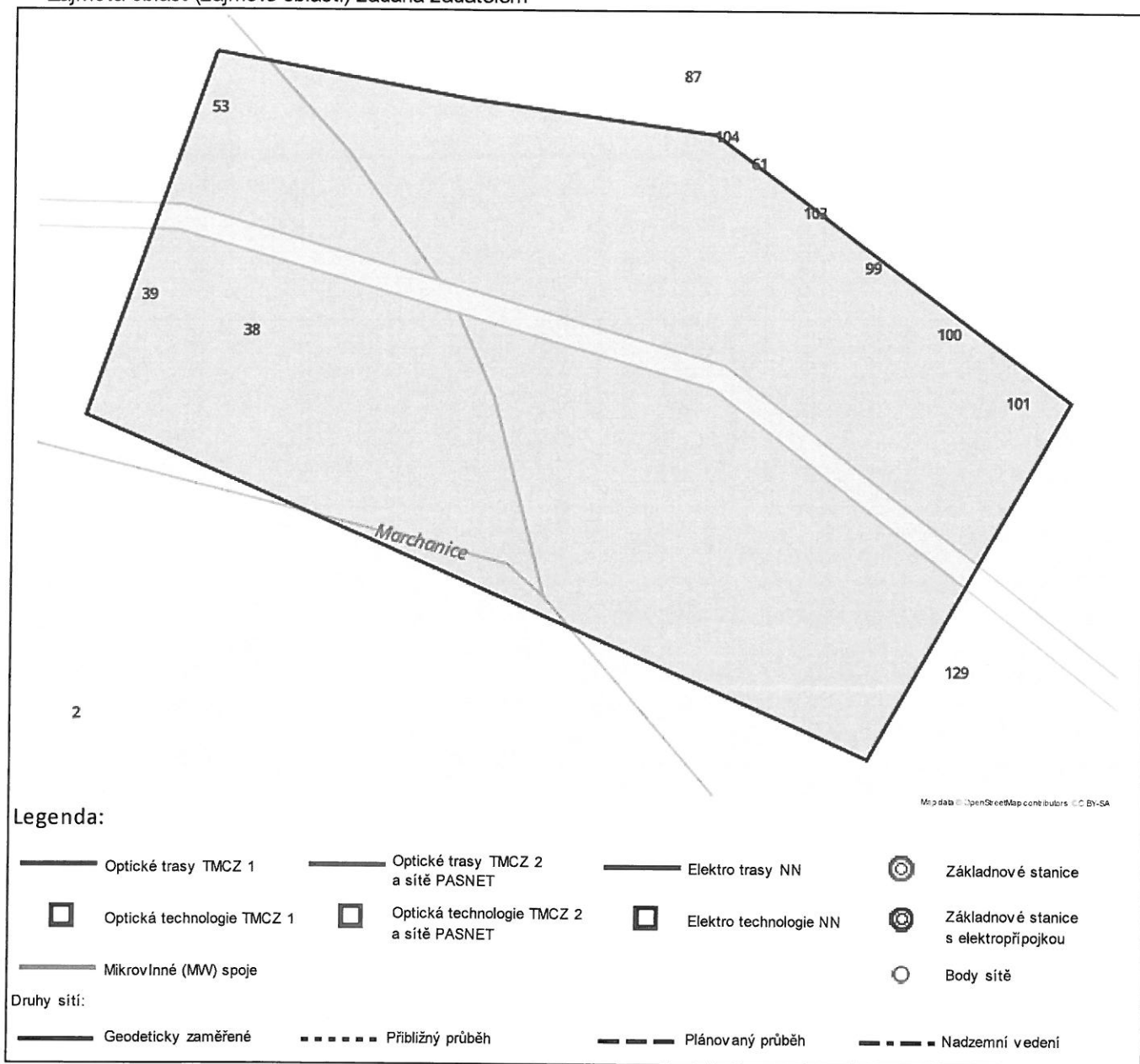
Odeslání stanoviska

E-mail: jakub.stepanek@im-projekt.cz

Příloha č. 2

Situační plán

Zájmová oblast (zájmové oblasti) zadaná žadatelem



Geometrie zájmové oblasti (zájmových oblastí) žádosti ve formátu WKT a souřadnicovém systému S-JTSK. Zkopírováním textu lze geometrii zobrazit v jakémkoli softwaru podporujícím formát WKT.

GEOMETRY COLLECTION(POLYGON((-568660.002399726 -1149067.88986623,-568682.319074776

-1149115.23043327,-568580.220701999 -1149172.44835407,-568547.899970711 -1149126.91848496,-568593.067964549

-1149085.91984348,-568625.752129424 -1149077.86498552,-568660.002399726 -1149067.88986623)))



UPC Česká republika, s.r.o. zastoupena společností
Závišova 5, 140 00 Praha 4, Česká republika
IČ: 00562262
T +420 261 107 111 F +420 261 107 100

InfoTel, spol. s r.o.
Novolíšeňská 2678/18, 628 00 Brno-Líšeň
IČ: 46981071
T +420 544 422 111 F +420 544 422 155

IM-Projekt
Bc. Jakub Štěpánek
Vodní 1/370
602 00 Brno

**VYJÁDŘENÍ O EXISTENCI VEDENÍ VEŘEJNÉ KOMUNIKAČNÍ SÍTĚ (VVKŠ)
A VŠEOBECNÉ PODMÍNKY OCHRANY VEDENÍ VEŘEJNÉ KOMUNIKAČNÍ SÍTĚ
SPOLEČNOSTI UPC Česká republika, s.r.o.**

vydané podle § 101 zákona č. 127/2005 Sb., o elektronických komunikacích a o změně některých souvisejících zákonů (zákon o elektronických komunikacích), ve znění pozdějších předpisů a § 161 zákona 183/2006 Sb., o územním plánování a stavebním řádu (stavební zákon).

Číslo žádosti: **E011567/17**
Název akce/stavby: **III/37736 Radslavice, most 37736-1**
Vyřizuje: **Juráš Jiří / +420 606 776 069**
Naše značka:
Datum: **8.6.2017**
Umístěno:
Katastrální území: **Radslavice u Vyškova (738794), Radslavičky (738808)**
Číslo parcely:
Důvod vydání vyjádření: **Stavební řízení**
Popis důvodu žádosti:
Žádost o souhlas se zjednodušeným územním řízením: **Ne**
Žádost o souhlas s veřejnoprávní smlouvou: **Ne**

Společnost InfoTel, spol. s r.o. (dále jen *InfoTel*) zplnomocněna od 1.3.2017 k zastupování společnosti UPC Česká republika, s.r.o. jako vlastníka sítě elektronických komunikací ve správních, stavebně – správních, povolovacích a jiných řízeních na základě Vaší žádosti o vyjádření o existenci sítě po určení a vyznačení zájmového území – předložení projektové dokumentace a na základě stanovení důvodu pro vydání vyjádření vydává **následující vyjádření**:

Dle Vámi předložené dokumentace se v prostoru stavby nenacházejí žádná VVKŠ, která by byla v našem vlastnictví.

Se stavbou souhlasíme

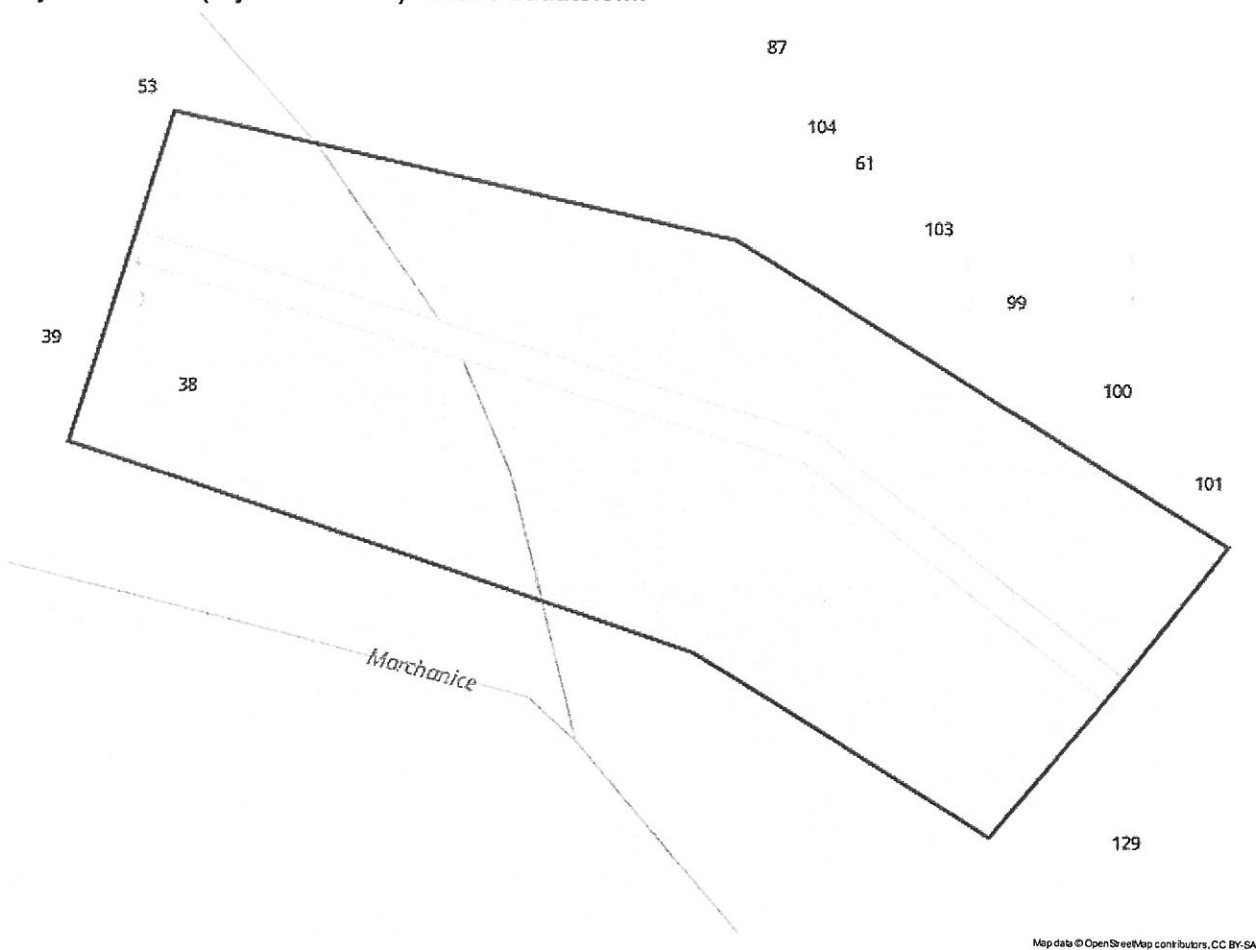
Toto vyjádření se vztahuje k aktuálnímu stavu neexistence VVKŠ ve staveništi předmětné stavby a ke dni zahájení stavby je nutno existenci VVKŠ znovu ověřit.

Toto vyjádření platí 1 rok od data vystavení a pro zájmové území, které je přílohou vyjádření.

Vyjádření vydala společnost InfoTel dne: 8.6.2017

Jiří Juráš

Zájmová oblast (zájmové oblasti) zadaná žadatelem:



Legenda:

— Kabelové trasy □ Umístění technologie

Geometrie zájmové oblasti (zájmových oblastí) žádosti ve formátu WKT a souřadnicovém systému S-JTSK. Zkopírováním textu lze geometrii zobrazit v jakémkoli softwaru podporujícím formát WKT.

```
GEOMETRYCOLLECTION(POLYGON((-568657.722305834 -1149078.19550759,-568671.444832693  
-1149110.59141357,-568609.617604321 -1149138.25801652,-568580.887399732 -1149159.9765528,-568567.069838196  
-1149146.64411763,-568553.600395994 -1149132.88500738,-568601.439113596 -1149096.88783617,-568657.722305834  
-1149078.19550759)),POINT(-568664.583551172 -1149094.39343921),POINT(-568640.531288772  
-1149124.4247921),POINT(-568595.25252942 -1149149.11729559),POINT(-568573.978610608  
-1149153.31033469),POINT(-568560.335108738 -1149139.7645615),POINT(-568577.519830356  
-1149114.88645228),POINT(-568629.580750766 -1149087.54174046),POINT(-568657.722305834  
-1149078.19550759),POINT(-568671.444832693 -1149110.59141357),POINT(-568609.617604321  
-1149138.25801652),POINT(-568580.887399732 -1149159.9765528),POINT(-568567.069838196  
-1149146.64411763),POINT(-568553.600395994 -1149132.88500738),POINT(-568601.439113596 -1149096.88783617)))
```

V Brně dne: 21.6.2017

Číslo jednací: 17/002666

Platnost tohoto vyjádření končí dne: 21. 6. 2019

Vyřizuje:

Miluše Svobodová

svobodova@itself.cz

+420533383339

IM-Projekt, inženýrské a mostní konstrukce,
s.r.o.

Jakub Štěpánek

Vodní 970/1

60200 Brno

Věc: Vyjádření ke stavebnímu řízení / dodatečnému stavebnímu povolení

Akce: III/37736 Radslavice, most 37736-1

Katastrální území: Radslavičky

Investor: Správa a údržba silnic Jihomoravského kraje, příspěvková organizace kraje

Z hlediska zájmů firmy **itself s.r.o.**, Pálavské náměstí 11, Brno 628 00, **nemáme** k výše uvedené akci připomínky.

V lokalitě předmětné stavby se **nenachází** inženýrské sítě v naší správě.

itself

9

itself s.r.o., Pálavské nám. 4343/11
628 00 Brno, IČ 18826016, DIČ CZ18826016
zapsaná u KS Brno, odd. C, vl. 1274

Prokdan



Sekce ekonomická a majetková Ministerstva obrany
odbor ochrany územních zájmů
Tychonova 1, Praha 6, PSČ 160 01, datová schránka hjyaavk

Sp.zn.: 76004/2017-8201-OÚZ-BR
Čj. 2273-519/2017-8201

Brno 25. července 2017

IM-Projekt,
inženýrské a mostní konstrukce, s.r.o.
Vodní 1
602 00 Brno

III/37736 Radslavice, most 37736-1 - zrušení mostu, k.ú. Radslavičky
(vyjádření k existenci inženýrských sítí – stanovisko k předprojektové přípravě)
K čj.: 17333

Ve smyslu § 175 zákona č.183/2006 Sb. o územním plánování a stavebním řádu (stavební zákon) a zákona č.222/1999 Sb. o zajišťování obrany České republiky v platných zněních a v souladu s rezortními předpisy (na teritoriu okresů Brno-město, Brno-venkov, Blansko, Břeclav, Hodonín, Kroměříž, Prostějov, Třebíč, Uherské Hradiště, Vyškov, Zlín, Znojmo a Bruntál, Frýdek-Místek, Jeseník, Karviná, Nový Jičín, Olomouc, Opava, Ostrava, Přerov, Šumperk, Vsetín) bylo provedeno vyhodnocení výše uvedené akce.

Ministerstvo obrany

jednající Oddělením ochrany územních zájmů Brno Odboru ochrany územních zájmů Sekce ekonomické a majetkové, jako věcně a místně příslušným ve smyslu § 6, odst. 1, písmeno h zákona č. 222/1999 Sb., jehož jménem jedná ministerský rada Oddělení ochrany územních zájmů Brno Odboru ochrany územních zájmů Sekce ekonomické a majetkové Ministerstva obrany Mgr. Jitka Micháliková v souladu s Rozkazem ministra obrany č. 39/2011 Věstníku MO-Zabezpečení výkonu působnosti MO ve věcech územního plánování a stavebního řádu v platném znění,

vydává závazné stanovisko v rámci předprojektové přípravy:

V řešené lokalitě odstranění stávajícího mostu ev.č. 37736-1 v k.ú. Radslavičky neevidujeme inženýrské sítě a podzemní telekomunikační vedení Ministerstva obrany. Dané území se nachází v zájmovém území MO ČR a dle § 175 zákona č. 183/2006 Sb. jsou stavby podmíněny závazným souhlasným stanoviskem Ministerstva obrany, proto požadujeme zpracovanou projektovou dokumentaci k dané akci předložit Oddělení ochrany územních zájmů Brno Odboru ochrany územních zájmů Sekce ekonomické a majetkové MO k posouzení.

Závazné stanovisko Ministerstva obrany je platné 2 roky a musí být vyžadováno znovu, dojde-li ke změně záměru.

V další korespondenci, týkající se výše uvedené věci, uvádějte odkaz na Sp.zn.: 76004/2017-8201-OÚZ-BR tohoto závazného stanoviska Ministerstva obrany.

Kontaktní osoba: Mgr. Jitka Micháliková, tel. 973 445 844, fax. 973 445 060

Adresa pro doručování:

Sekce ekonomická a majetková MO,
odbor ochrany územních zájmů,
oddělení ochrany územních zájmů Brno
Syatoplukova 2687/84, PSČ 662 10 Brno
IČO: 60162694

Mgr. Jitka Micháliková
ministrský rada

Dodaná zpráva - Detail zprávy

Věc: III/37736 Radslavice, most 37736-1 - zrušení mostu, k.ú. Radslavičky
ID zprávy: 489314222
Typ zprávy: Datová zpráva
Datum a čas dodání: 25.7.2017 v 10:36:01

Odesílatel: Ministerstvo obrany, Tychonova 221/1, 16000 Praha 6, CZ
ID schránky: hjyaavk
Typ schránky: OVM

Zmocnění: 0 / 0
Odstavec: Nezádáno
Naše číslo jednací: Nezádáno
Naše spisová značka: SpMO 2273/2017-8201 8201
Vaše číslo jednací: Nezádáno
Vaše spisová značka: Nezádáno
K rukám: Nezádáno
Do vlastních rukou: Ne
Doručení fikcí zakázáno: Ne

Přílohy:

2017_76004.pdf (526,8 kB)



Pomáhat a chránit

POLICIE ČESKÉ REPUBLIKY
KRAJSKÉ ŘEDITELSTVÍ POLICIE JIHOMORAVSKÉHO KRAJE
Oddělení správy nemovitého majetku

PCR06ETRpo86842708



Č.j. KRPB-2195-404/ČJ-2017-0600MN-VOL

Brno 14. července 2017

Počet listů: 1

Příloha: 0/0

IM-Projekt, inženýrské a mostní konstrukce, s.r.o.
Vodní 1
602 00 Brno

III/37736 Radvanice, most 37736-1 – zrušení mostu – vyjádření

Ke zn.: 17334

Krajské ředitelství policie Jihomoravského kraje, OSNM nemá k výše uvedené věci připomínky ani námítky.

Odbor informačních a komunikačních technologií KŘP Jmk v dané lokalitě neeviduje nadzemní či podzemní sítě, které by byly ve správě KŘP Jmk.

Vyjádření je platné po dobu 2 let a je vystaveno z hlediska dotčených sítí a nemovitého majetku. V případě potřeby vyjádření ohledně bezpečnosti a plynulosti provozu kontaktujte: Krajské ředitelství policie Jihomoravského kraje, Odbor služby dopravní policie, Kounicova 24, 611 32 Brno.

Žádosti o vyjádření nadále posílejte pouze elektronicky do datové schránky ID jydai6g (přílohy ve formátu PDF).

S pozdravem



Ing. Petr Kríž
vedoucí oddělení

Vyřizuje: Volavka Luděk
Sídlo: Kounicova 24, 611 32 Brno
Tel.: +420 974 622 760
Fax: +420 974 622 545
Email: krpb.osnm.podatelna@pcr.cz



OBEC RADSLAVICE

Radslavice 91, 683 21 Pustiměř

IM Projekt
Vodní 1,
Brno 60200

DOPIS ZE DNE

*NAŠE ZNAČKA
RAD269/2017*

*VYŘIZUJE/LINKA
Doležal/517357302*

*RADSLAVICE
17.7.2017*

Vyjádření k existenci sítí

Dobrý den, k vaší žádosti o poskytnutí informací uvádíme následující:

V zájmovém území stavby nemá obec Radslavice žádné sítě umístěné pod zemí. Veřejné osvětlení a rozhlas je vedeno na sloupech VO.

Společnost VAK Vyškov, konkrétně Ing. Valouch tel: 602735851 se mnou jednali o možnosti úpravy zatrubněného toku, který vede pod mostem. Je zde možná střet dvou projektů.

OBEC RADSLAVICE

Radslavice 91, 68321 Pustiměř

IČ: 00373567, Tel.: 517357302

www.obecradslavice.com



①

Marek Doležal
starosta obce

Dodaná zpráva - Detail zprávy

Věc: Vyjádření k existenci sítí
ID zprávy: 486934980
Typ zprávy: Datová zpráva
Datum a čas dodání: 17.7.2017 v 15:20:19

Odesílatel: Obec Radslavice, Radslavice 91, 68321 Radslavice, CZ
ID schránky: qpcbjmx
Typ schránky: OVM

Zmocnění: 0 / 0
Odstavec: Nezádáno
Naše číslo jednací: RAD 269/2017
Naše spisová značka: Nezádáno
Vaše číslo jednací: D17-335
Vaše spisová značka: Nezádáno
K rukám: Nezádáno
Do vlastních rukou: Ne
Doručení fikcí zakázáno: Ne

Přílohy:

Vyjádření k žádosti.pdf (210,79 kB)



OBEC RADSLAVICE

Radslavice 91, 683 21 Pustiměř

Mgr. Vaněčková
IM Projekt
Vodní 1
602 00 Brno

DOPIS ZE DNE

NAŠE ZNAČKA
RAD 365/2017

VYŘIZUJE/LINKA
Doležal/517357302

RADSLAVICE
2.10..2017

Vyjádření k PD demolice mostu Radslavičky

Na základě vaší žádosti Obec Radslavice sděluje že:

nemá námitek

k navržené demolici mostu ev. č. 377736-1 obci Radslavice k.ú. Radslavičky. Žádáme o sdělení termínu začátku prací min 14 dní předem.

OBEC RADSLAVICE
Radslavice 91, 68321 Pustiměř
IČ: 00373567, Tel.: 517357302
www.obecradslavice.com  ①

za Obec Radslavice
Marek Doležal, starosta

TEL.:
517 357 302

Bankovní spojení:
č. ú.: 1561334339/0800

IČO:
00373567

e-mail: www.obecradslavice.com
info@obecradslavice.com

Dodaná zpráva - Detail zprávy

Věc: Vyjádření k PD demolici mostu Radslavičky
ID zprávy: 508353645
Typ zprávy: Datová zpráva
Datum a čas dodání: 3.10.2017 v 9:19:20

Odesílatel: Obec Radslavice, Radslavice 91, 68321 Radslavice, CZ
ID schránky: qpcbjmx
Typ schránky: OVM

Zmocnění: 0 / 0
Odstavec: Nezádáno
Naše číslo jednací: RAD 365/2017
Naše spisová značka: Nezádáno
Vaše číslo jednací: D17-480
Vaše spisová značka: Nezádáno
K rukám: Nezádáno
Do vlastních rukou: Ne
Doručení fikcí zakázáno: Ne

Přílohy:

Vyjádření.pdf (187,71 kB)

VÁŠ DOPIS ZN:
ZE DNE:
NAŠE ZN:
ČÍSLO JEDNACÍ: MV 66371/2017 OD/2
VYŘIZUJE: ČUPROVÁ
TEL: 517 301 410
DATUM: 11.10.2017

IM-Projekt,
Inženýrské a mostní
konstrukce, s.r.o.
Vodní 1
60200 Brno
IČ: 27689328

Věc **III/37736-1 Radvilavice, most 37736-1 – zrušení mostu**
Investor Správa a údržba silnic Jihomoravského kraje, příspěvková organizace kraje,
Žerotínovo nám. 449/3, 60200 Brno

Městský úřad Vyškov, odbor dopravy, příslušný silniční správní úřad podle § 40 odst. 4 písm. a) zákona č. 13/1997 Sb., o pozemních komunikacích, ve znění pozdějších předpisů (dále jen zákon o pozemních komunikacích) ve věcech silnic II. a III. třídy s výjimkou věcí, o kterých rozhoduje Ministerstvo dopravy nebo orgán kraje v přenesené působnosti obdržel žádost o vyjádření **ke zrušení mostu** v Radvilavicích okres Vyškov, který je součástí silnice III/37736-1 ve vlastnictví Jihomoravského kraje.

Zdejší správní úřad k žádosti sděluje následující:

A)

- Zrušení mostu podléhá povolení o odstranění stavby podle stavebního zákona.
- Podle § 16 zákona o pozemních komunikacích silniční správní úřad jako speciální stavební úřad vede stavební řízení u staveb silnic a všech jejích součástí (dopravní stavby), které jsou podrobně vyjmenovány v § 12 zákona o pozemních komunikacích. Speciální stavební úřady u dopravních staveb postupují podle zákona č. 183/2006 Sb., o územním plánování a stavebním řádu /stavební zákon/.
Projektová dokumentace na dopravní stavbu musí být opatřena razítkem osoby s autorizačním osvědčením v oboru Dopravní stavby a musí být posouzena příslušným orgánem Policie České republiky, kterému se přísluší vyjadřovat k otázkám bezpečnosti a plynulosti provozu na pozemních komunikacích.

B)

Zásady organizace výstavby:

Podle dokumentace bude stavba probíhat za úplné uzavírky silnice III/37736-1 v místě stavby. Doprava bude vedena po přilehlé místní komunikaci. Autobusová zastávka bude dočasně přemístěna a označena značkou IJ 4b.

Podle § 24 zákona o pozemních komunikacích o omezení obecného užívání silnice rozhoduje příslušný silniční správní úřad na základě žádosti osoby, v jejímž zájmu má dojít k uzavírci, jsou-li takovým důvodem stavební práce, předkládá žádost zhotovitel (návrhové řízení).

Silniční správní úřad je zákonem č. 13/1997 Sb., o pozemních komunikacích povinován, aby při rozhodování o omezení obecného užívání silnic dbal, aby uzavírka byla omezena vždy na nejkratší možnou dobu, nařízená objížďka byla řádně technicky zabezpečena a byla z hlediska provozu vyhovující (únostnost mostů, stavební stav objízdných tras, šířkové parametry apod.). Případné úpravy objízdkových pozemních komunikací a náhrada případných následných škod se stanoví v podmínkách rozhodnutí o uzavírci a uskuteční se na náklad žadatele o uzavírku. Uzavírka a objížďka musí být označena předepsaným způsobem. Označení zabezpečuje žadatel o uzavírku na svůj náklad a odpovídá za jeho stav po celou dobu trvání uzavírky a objízdky. Označení je realizováno prostřednictvím stanovení přechodné úpravy provozu, které vydává příslušný správní úřad. **Účastníkem správního řízení ve věci povolení uzavírky** je vlastník pozemní komunikace, která má být uzavřena a vlastníci pozemních komunikací, po nichž má být vedena objížďka, obce, na jejichž zastavěném území má být povolena uzavírka nebo nařízena objížďka a provozovatel dráhy, jde-li o pozemní komunikaci, na níž je umístěna dráha. Žádost o uzavírku musí být **projednána** s Policií České republiky.

Náležitosti žádosti o povolení uzavírky a nařízení objížd'ky definuje § 39 odst. 2 prováděcí vyhlášky. Žádost musí obsahovat souhlas dotčeného dopravního úřadu, pokud si uzavírka vyžádá dočasné přemístění zastávek linkové osobní dopravy. Doporučujeme, aby byl dopad uzavírky na autobusovou dopravu v předstihu projednán s dopravním úřadem, tj. Krajským úřadem Jihomoravského kraje, odborem dopravy, Žerotínovo náměstí 3, 60182 Brno.

Stanovení přechodné úpravy provozu na základě podané žádosti a s vyjádřením Policie České republiky, vydává příslušný správní úřad v souladu s § ustanovením 77 odst. 1 písm. c) zákona č. 361/2000 Sb., o provozu na pozemních komunikacích ve znění pozdějších předpisů (dále jen zákon o provozu na pozemních komunikacích).

Tímto vyjádřením nejsou dotčeny předpisy o územním plánování a stavebním řádu (zákon č. 183/2006 Sb. - stavební zákon).

Předložená dokumentace zůstává uložena v jednom vyhotovení u zdejšího úřadu jako součást spisu.

Ing. Petr Buchta
vedoucí odboru dopravy

Dodaná zpráva - Detail zprávy

Věc: Vyjádření -III/37736 Radslavice, most 37736-1 - zrušení mostu
ID zprávy: 512073562
Typ zprávy: Datová zpráva
Datum a čas dodání: 16.10.2017 v 10:45:52

Odesílatel: Město Vyškov, Masarykovo náměstí 108/1, 68201 Vyškov, CZ
ID schránky: wc6bqdy
Typ schránky: OVM

Zmocnění: 0 / 0
Odstavec: Nezádáno
Naše číslo jednací: Nezádáno
Naše spisová značka: MV 66371/2017 OD
Vaše číslo jednací: Nezádáno
Vaše spisová značka: Nezádáno
K rukám: Nezádáno
Do vlastních rukou: Ne
Doručení fikcí zakázáno: Ne

Přílohy:

Radslavice zrušení mostu, IM projekt 10-17.pdf (208,34 kB)

VÁŠ DOPIS ZN: 17482
ZE DNE: 22.9.2017
NAŠE ZN:
ČÍSLO JEDNACÍ: MV 66549/2017

VYŘIZUJE: G. Dvořáková
TEL: 517301544
E-MAIL: g.dvorakova@meuvyskov.cz

DATUM: 2.10.2017

**IM-Projekt,
Inženýrské a mostní konstrukce s.r.o.
Vodní 1
602 00 Brno**

Souhrnné vyjádření MěÚ Vyškov, odboru životního prostředí

Podáním ze dne 25.9.2017 jste nás požádali o vyjádření k projektové dokumentaci k žádosti o odstranění stavby níže uvedené akce:

„III/37736-1 Radslavice, most 37736-1 – zrušení mostu“ k.ú. Radslavičky

Investor: Správa a údržba silnic Jihomoravského kraje, příspěvková organizace kraje,
Žerotínovo náměstí 449/3, 602 00 Brno

Projektant: IM-Projekt, inženýrské a mostní konstrukce s.r.o., Vodní 1, 602 00 Brno

Žadatel (za investora): IM-Projekt, inženýrské a mostní konstrukce s.r.o., Vodní 1, Brno

Popis stavby:

Jedná se o demolici stávajícího mostu ev.č. 37736-1 v k.ú. Radslavičky. Most slouží k převedení občasné vodoteče, je zazděný, přítok i odtok jsou zatrubněny.

Vodní hospodářství:

Městský úřad ve Vyškově, odbor životního prostředí, jako věcně a místně příslušný vodoprávní úřad ve smyslu ustanovení § 106 odst.1 a ve vazbě na ustanovení § 18 zákona č. 254/2001 Sb. o vodách a o změně některých zákonů, v platném znění (dále jen "vodní zákon") a ve smyslu ustanovení § 27 zákona č. 274/2001 Sb. o vodovodech a kanalizacích a o změně některých zákonů, v platném znění (dále jen "zákon o vodovodech a kanalizacích") v y d á v á t o t o v y j á d ř e n í :

Stavba je z hlediska zájmů chráněných vodním zákonem a zákonem o vak možná. Vodoprávní úřad na základě předložené dokumentace zkoumal soulad výše uvedeného záměru s účelem a předmětem vodního zákona, a dospěl k závěru, že nedojde k dotčení zájmů chráněných vodním zákonem. Pouze upozorňujeme investora, že stavbu je nutné projednat s vlastníkem stávající kanalizace.

Dále upozorňujeme, že při stavbě je třeba dbát, aby nedošlo ke kontaminaci podzemních a povrchových vod závadnými látkami. Stavební mechanismy musí být v dobrém technickém stavu s ohledem na možnost úkapů či úniků ropných látek.

(Ing. L. Zavadil)

Odpadové hospodářství:

Při nakládání s veškerými odpady je nutno postupovat v souladu se zákonem č. 185/2001 Sb., o odpadech a o změně některých dalších zákonů (v platném znění).

Odpady vzniklé odstraněním stavby je možné předat jen osobě, která je k jejich převzetí oprávněná.

Doklady o využití nebo odstranění odpadů ze stavby předloží investor nebo jeho zástupce odboru životního prostředí MěÚ Vyškov k žádosti o vyjádření ke kolaudačnímu souhlasu nebo k oznámení o užívání stavby.

Stavební výrobky se nestávají odpadem v případě, že jsou ze stavby odnímány a následně na jiné stavbě použity opět jako stavební výrobky k původnímu účelu (např. očištěn cihly) – nenaplňují definici odpadu dle zákona o odpadech.

V případě, že půjde o směs stavebních odpadů, je nutné na ně pohlížet jako na odpad včetně všech náležitostí zákona o odpadech (předání oprávněné osobě, jejich další využití po příslušné úpravě atd.).

Upozorňujeme, že na výkopovou zeminu nevyužitou na místě stavby a odváženou ze stavby se pohlíží jako na odpad a platí pro ni veškerá ustanovení zákona o odpadech a prováděcích předpisů (vyhl. 294/2005 Sb.).

(Ing. J. Skácel)

Ochrana přírody a krajiny:

Jedná se o lokalitu v části obce bez zájmů chráněných zákonem č. 114/1992 Sb., o ochraně přírody a krajiny. V místě stavby se nenachází žádné lokality chráněné zákonem č. 114/1992 a stavbou nedojde k zásahu do krajinného rázu nebo významného kraj. prvku. Dle předložené dokumentace nedojde ke kácení dřevin rostoucích mimo les. Správní orgán tedy k této akci **nemá připomínky.**

(Ing. F. Vrbický)

Ostatní úseky OŽP:

Bez připomínek

(RNDr. J. Kutálek)

Toto vyjádření nenahrazuje povolení ke stavbě, ani souhlas a není rozhodnutím dle zákona č. 500/2004 Sb., správní řád a proto se nelze proti němu odvolat.

RNDr. Jiří Kutálek
vedoucí odboru životního prostředí
MěÚ Vyškov

Dodaná zpráva - Detail zprávy

Věc: Vyjádření odboru ŽP
ID zprávy: 508386910
Typ zprávy: Datová zpráva
Datum a čas dodání: 3.10.2017 v 10:35:22

Odesílatel: Město Vyškov, Masarykovo náměstí 108/1, 68201 Vyškov, CZ
ID schránky: wc6bqdy
Typ schránky: OVM

Zmocnění: 0 / 0
Odstavec: Nezádáno
Naše číslo jednací: MV 66549/2017
Naše spisová značka: Nezádáno
Vaše číslo jednací: D17-482
Vaše spisová značka: Nezádáno
K rukám: Nezádáno
Do vlastních rukou: Ne
Doručení fikcí zakázáno: Ne

Přílohy:

66549 - 17 SÚS (IM Projekt) - III-37736-1 Radvilice - zrušení mostu.pdf (178,02 kB)



Pomáhat a chránit

KRAJSKÉ ŘEDITELSTVÍ POLICIE JIHOMORAVSKÉHO KRAJE

Územní odbor Vyškov
Dopravní inspektorát

Č. j. KRPB-221327-5/ČJ-2017-061206-POK

Vyškov 4. prosince 2017

Počet stran: 2

Přílohy: 1/3

DIG. PŘÍLOHY

IM-Projekt s.r.o.
Vodní 1
602 00 Brno**Stanovisko k projektové dokumentaci stavby „ III/37736 Radslavice, most 37736-1"**

K Vaší žádosti doručené dne 22. 09. 2017 a doplněné 09. 11. 2017, 13. 11. 2017

Název stavby: III/37736 Radslavice, most 37736-1
 Místo stavby: dle dig. přílohy, k. ú. Radslavičky
 Investor: Jihomoravský kraj, Žerotínovo náměstí 449/3, Brno
 Stanovisko pro: zrušení mostu

Na základě Vámi předložené dokumentace, PČR KŘP Jmk, Územní odbor Vyškov, Dopravní inspektorát, podle ustanovení:

- § 16 z. č. 13/1997 Sb., o pozemních komunikacích, v platném znění,
- § 10 z. č. 13/1997 Sb., o pozemních komunikacích,
- § 1 z. č. 12/1997 Sb., o bezpečnosti a plynulosti provozu na pozemních komunikacích,

vydává **souhlasné** stanovisko s následujícími podmínkami:

- přechodné dopravní značení je nutné předložit Policii ČR z důvodu aktuálnosti před zahájením stavby,
- je nutné dodržet příslušné normy zejména ČSN 73 6110.

Upozornění stavebnímu úřadu:

Navazující chodník by měl mít v místě snížení varovný pás po celé délce.

Brněnská 7a
682 01 Vyškov

Tel.: 974 639 253

Fax:

Email: vy.di.podatelna@pcr.cz

ID DS: jyda16g

www.policie.cz

Zdejší součást Policie ČR není věcně příslušná k vydání vyjádření či stanoviska ve vztahu k majetku ve správě Policie ČR (např. inženýrských sítí, atp.). V případě potřeby vydání takového vyjádření či stanoviska je třeba se obrátit na:

Krajské ředitelství policie Jihomoravského kraje, Odbor správy majetku, Oddělení správy nemovitého majetku, Kounicova 24, 611 32 Brno.

Doba platnosti vyjádření končí uplynutím dvou kalendářních roků od jeho vydání.

Zpracoval:

por. Ing. Bc. Jaroslav Pokluda

tel.: 974639254

npor. Ing. Tomáš Brunclík
vedoucí oddělení

Dodaná zpráva - Detail zprávy

Věc: IM PROJEKT žádost o vyjádření III/37736 Radslavice, most 37736-1 - zrušení mostu
ID zprávy: 528571540
Typ zprávy: Datová zpráva
Datum a čas dodání: 12.12.2017 v 13:35:57

Odesílatel: Krajské ředitelství policie Jihomoravského kraje, Kounicova 687/24, 60200 Brno, CZ
ID schránky: jydai6g
Typ schránky: OVM

Zmocnění: Nežadáno
Odstavec: Nežadáno
Naše číslo jednací: KRPB-221327/ČJ-2017-061206-POK
Naše spisová značka: Nežadáno
Vaše číslo jednací: Nežadáno
Vaše spisová značka: Nežadáno
K rukám: Nežadáno
Do vlastních rukou: Ne
Doručení fikcí zakázáno: Ne

Přílohy:

vyjádření PČR.pdf (185,62 kB)
DIG. PŘÍLOHA 3.pdf (273,17 kB)
DIG. PŘÍLOHA 2.pdf (328,53 kB)
DIG. PŘÍLOHA 1.pdf (304,49 kB)

KRAJSKÝ ÚŘAD JIHOMORAVSKÉHO KRAJE

Odbor dopravy

Žerotínovo náměstí 3, 601 82 Brno

| | | |
|---------------------|----------------------|--|
| Váš dopis zn.: | 17479 | |
| Ze dne: | 22.9. 2017 | IM-Projekt, inženýrské a mostní konstrukce, s.r.o. |
| Č. j.: | JMK 145305/2017 | Vodní 1 |
| Sp. zn.: | S-JMK 138407/2017 OD | 602 00 Brno |
| Vyřizuje: | Mgr. Mudrych | IČO: 27689328 |
| Telefon: | 541651436 | (do DS) |
| Počet listů: | 2 | |
| Počet příloh/listů: | 0/0 | |
| Datum: | 9.10. 2017 | |

Vyjádření k dopravně inženýrským opatřením z hlediska linkové osobní dopravy po dobu trvání stavby „III/37736-1 Radslavice, most 37736-1 – zrušení mostu“

Krajský úřad Jihomoravského kraje, odbor dopravy, oddělení veřejné osobní dopravy, obdržel dne 22.9. 2017 žádost Vaší společnosti o vyjádření k dopravně inženýrským opatřením z hlediska linkové osobní dopravy po dobu trvání stavby „III/37736-1 Radslavice, most 37736-1 – zrušení mostu“.

Krajský úřad Jihomoravského kraje, odbor dopravy, jako dopravní úřad pro linkovou osobní dopravu dle ust. § 34 odst. 1 zákona č. 111/1994 Sb., o silniční dopravě, ve znění pozdějších předpisů (dále jen „dopravní úřad“), sděluje k dopravně inženýrským opatřením z hlediska linkové osobní dopravy po dobu trvání stavby „III/37736-1 Radslavice, most 37736-1 – zrušení mostu“ následující vyjádření:

Dopravní úřad sděluje, že most ev.č. 37736-1 se nachází u autobusové zastávky Radslavice, Radslavičky, u které se autobusy linkové osobní dopravy otáčejí a jsou vedeny opět zpět obvykle jako ten samý spoj linky veřejné linkové osobní dopravy vnitrostátní 729756 Vyškov - Pustiměř - Radslavice – Podivice, která je provozována v rámci IDS JMK jako linka č. 756 (dále jen „linka IDS JMK 756“).

Dopravní úřad souhlasí s dopravně inženýrskými opatřeními po dobu trvání stavby za podmínky, že v blízkosti staveniště bouraného mostu bude možné otáčení autobusů zajišťujících provoz linky IDS JMK 756 a to všech do jejich délky 13 m (tyto autobusy se zde budou otáčet i s cestujícími). Dočasnou autobusovou zastávku Radslavice, Radslavičky bude možné obsluhovat autobusy linky IDS JMK 756 až do jejich délky 13 m, dočasná zastávka bude vybavena přenosným označníkem zastávky s dopravní značkou IJ4b a bude na ní vyvěšen jízdní řád linky IDS JMK 756.

Dopravní úřad nemá k předložené dokumentaci jiné, než zde uvedené připomínky a konstatuje, že takto obecně uvedl své vyjádření proto, že z předložené dokumentace není přesně patrné, kde se místo otáčení autobusů a místo dočasné autobusové zastávky nachází.

S pozdravem

Otisk razítka

Ing. Marek Veselý v.r.
vedoucí oddělení veřejné osobní dopravy
odboru dopravy

IČ
708 88 337

DIČ
CZ70888337

Telefon
541 651 111

Fax
541 651 209

E-mail
posta@kr-jihomoravsky.cz

Internet
www.kr-jihomoravsky.cz

Za správnost vyhotovení:

Mgr. Pavel Mudrych

Na vědomí:

KORDIS JMK, a.s., IČO: 26298465 (do DS)

Správa a údržba silnic Jihomoravského kraje, oblast Vyškov, Křečkovská 241/17, 682 11 Vyškov

ČAD Blansko a.s., IČO: 49454641 (do DS)

Dodaná zpráva - Detail zprávy

Věc: Vyjádření k dopravně inženýrským opatřením z hlediska linkové osobní
dopravy po dobu trvání stavby „
ID zprávy: 510189389
Typ zprávy: Datová zpráva
Datum a čas dodání: 9.10.2017 v 16:06:49

Odesílatel: Jihomoravský kraj, Žerotínovo náměstí 449/3, 60200 Brno, CZ
ID schránky: x2pbqzq
Typ schránky: OVM

Zmocnění: 0 / 0
Odstavec: Nezařadeno
Naše číslo jednací: JMK 145305/2017
Naše spisová značka: S - JMK 138407/2017 OD
Vaše číslo jednací: Nezařadeno
Vaše spisová značka: Nezařadeno
K rukám: Nezařadeno
Do vlastních rukou: Ne
Doručení fikcí zakázáno: Ne

Přílohy:

17_145305_Mu_DL.pdf (165,27 kB)

**KRAJSKÁ HYGIENICKÁ STANICE
JIHOMORAVSKÉHO KRAJE SE SÍDLEM V BRNĚ
JEŘÁBKOVA 4, 602 00 BRNO**

Číslo jednací: KHSJM 62584/2017/VY/HP
Spisová značka: S-KHSJM 53060/2017
K podání: KHSJM 53060/2017/VY/HP
Č. j. odesílatele: 17475

Vyřizuje: Petra Patloková DiS
Telefon, Mobil: 516 777 523, 778 747 478
Fax: 516 777 512
E-mail: petra.patlokova@khsbrno.cz
Adresa: KHS JmK se sídlem v Brně ÚP Vyškov
Masarykovo nám. 16
682 01 Vyškov

Datovou zprávou

**Správa a údržba silnic Jihomoravského
kraje, příspěvková organizace kraje
Žerotínovo náměstí 449/3
602 00 Brno**

**V plné moci
IM-Projekt, inženýrské a mostní
konstrukce, s.r.o.
Vodní 1
602 00 Brno
ID datové schránky: 3dtbsqc**

Ve Vyškově dne 7. listopadu 2017

**„III/37736-1 Radvilice, most 37736-1 - zrušení mostu“, investor: Správa a údržba
silnic Jihomoravského kraje, příspěvková organizace kraje, Žerotínovo náměstí 449/3,
602 00 Brno**

- sdělení orgánu ochrany veřejného zdraví pro potřeby řízení – **zrušení mostu**

Dne 25. 9. 2017 obdržela Krajská hygienická stanice Jihomoravského kraje se sídlem v Brně podání Správy a údržby silnic Jihomoravského kraje, příspěvkové organizace kraje se sídlem Žerotínovo náměstí 449/3, 602 00 Brno, zastoupené společností IM-Projekt, inženýrské a mostní konstrukce, s.r.o., se sídlem Vodní 1, 602 00 Brno, ve věci žádosti o vyjádření ke stavbě „III/37736-1 Radvilice, most 37736-1 - zrušení mostu“ pro potřeby řízení o demolici stavby.

Předložená dokumentace pro demolici stavby řeší odstranění stávajícího mostu ev.č. 37736-1 v obci Radvilice. Při provedeném průzkumu **nebyla zjištěna přítomnost azbestu.**

Orgán ochrany veřejného zdraví konstatuje, že ve výše uvedené záležitosti není dotčeným orgánem, neboť daná problematika nespadá do pravomoci OOVZ, protože je nad rámec zájmů chráněných zákonem č. 258/2000 Sb., o ochraně veřejného zdraví a o změně některých souvisejících zákonů, ve znění pozdějších předpisů.

Z tohoto důvodu není KHS JmK v řízení dotčeným orgánem státní správy a stanovisko ve smyslu § 4 odst. 2 zák.č.183/2006 Sb., o územním plánování a stavebním řádu, ve znění pozdějších předpisů nevydává.

OTISK ÚŘEDNÍHO RAZÍTKA

Petra Patloková DiS v.r.
vrchní referent
v oddělení hygieny práce
pracoviště Vyškov

Rozdělovník:

1. IM – Projekt, inženýrské a mostní konstrukce, s.r.o., Vodní 1, 602 00 Brno, ID datové schránky: 3dtbsqc
2. KHS JmK – spis

Dodaná zpráva - Detail zprávy

Věc: Radslavice - III/37736, most 37736-1 - zrušení mostu, Žádost o vyjádření k demolici
ID zprávy: 519151006
Typ zprávy: Datová zpráva
Datum a čas dodání: 8.11.2017 v 13:12:21

Odesílatel: Krajská hygienická stanice Jihomoravského kraje se sídlem v Brně, Jeřábkova 1847/4, 60200 Brno, CZ
ID schránky: jaaai36
Typ schránky: OVM

Zmocnění: 0 / 0
Odstavec: Nezádáno
Naše číslo jednací: KHSJM 62584/2017/VY/HP
Naše spisová značka: S-KHSJM 53060/2017/2
Vaše číslo jednací: Nezádáno
Vaše spisová značka: Nezádáno
K rukám: Nezádáno
Do vlastních rukou: Ne
Doručení fikcí zakázáno: Ne

Přílohy:

Sprava_a_udrzba_silni_-_demolice_mostu_Radslavice_-_stanovisko.pdf (104,09 kB)



Hasičský záchranný sbor Jihočeského kraje

územní odbor Vyškov
Hasičská 425/2, 682 01 Vyškov

Ev. č. : HSBM-8-144-7/6-POKŘ-2017

Vyškov: 23. 10. 2017
Výtisk číslo: 1
Počet listů: 1
Přílohy: bez příloh

IM-Projekt, inženýrské a mostní konstrukce, s.r.o.
Vodní 1/970
602 00 Brno

Sdělení dotčeného orgánu na úseku požární ochrany


Vyřizuje za HZS: por. Bc. Tomáš Fiala, komisař, ☎: 950641109, e-mail: tomas.fiala@jmk.izscr.cz


Název stavby: III/37736-1 Radslavice, most 377736-1 - zrušení mostu
Místo stavby: k.ú. Radslavičky
Stavebník: Správa a údržba silnic Jihočeského kraje, příspěvková organizace kraje, Brno, Veverčí,
Žerotínovo náměstí 449/3
Předložený druh dokumentace: Odstranění stavby

Ve smyslu § 128 stavebního zákona č. 183/2006 Sb., ve znění pozdějších předpisů se jedná o odstranění stavby.

Podle § 31 odst. 1 zákona č. 133/1985 Sb., o požární ochraně, ve znění pozdějších předpisů, se státní požární dozor u odstranění stavby nevykonává.

Ve Vašem případě tedy HZS není dotčený orgán a stanovisko nevydává.


plk. Ing. Václav Kovář
ředitel Územního odboru Vyškov
rada



Sekce ekonomická a majetková Ministerstva obrany
odbor ochrany územních zájmů
Tychonova 1, Praha 6, PSČ 160 01, datová schránka hjyaavk

Sp.zn.: 78422/2017-8201-OÚZ-BR
Č.j. 3046-771/2017-8201

Brno 19. října 2017

IM-Projekt, s.r.o.
Mgr. Markéta Vaněčková
inženýrské a mostní konstrukce, s.r.o.
Vodní 1
602 00 Brno

III/37736-1 Radslavice, most 37736-1 - zrušení mostu, k.ú. Radslavičky
K čj. 17477, pro ohlášení stavby

Ve smyslu § 175 zákona č.183/2006 Sb. o územním plánování a stavebním řádu (stavební zákon) a zákona č.222/1999 Sb. o zajišťování obrany České republiky v platných zněních a v souladu s rezortními předpisy (na teritoriu okresů Brno-město, Brno-venkov, Blansko, Břeclav, Hodonín, Kroměříž, Prostějov, Třebíč, Uherské Hradiště, Vyškov, Zlín, Znojmo a Bruntál, Frýdek-Místek, Jeseník, Karviná, Nový Jičín, Olomouc, Opava, Ostrava, Přerov, Šumperk, Vsetín) bylo provedeno vyhodnocení výše uvedené akce.

Ministerstvo obrany

jednající Oddělením ochrany územních zájmů Brno Odboru ochrany územních zájmů Sekce ekonomické a majetkové, jako věcně a místně příslušným ve smyslu zákona č. 222/1999 Sb., jehož jménem jedná vedoucí Oddělení ochrany územních zájmů Brno Odboru ochrany územních zájmů Sekce ekonomické a majetkové MO Ing. Lenka Martykánová na základě pověření ministra obrany Čj. 554/2015-7542KM ze dne 11. září 2015 ve smyslu § 7, odst.2 zákona č.219/2000 Sb.,

vydává závazné stanovisko:

Daná akce není v rozporu se zájmy Ministerstva obrany vymezenými dle § 175 zákona č.183/2006 Sb.

V řešené lokalitě demolice stávajícího mostu ev.č. 37736-1 v obci Radslavice neevidujeme inženýrské sítě a podzemní telekomunikační vedení ve vlastnictví Ministerstva obrany.

Souhlasíme s akcí tak, jak byla doložena v písemné a grafické dokumentaci za podmínky, že:

dva týdny před zahájením akce bude zaslán termín realizace stavby a dopravního omezení na adresu:

Regionální středisko vojenské dopravy Olomouc
Dobrovského 6
771 11 Olomouc

nebo faxem na tel. č. 973 401 556 (kontaktní osoby Regionálního střediska vojenské dopravy Olomouc, kpt. Ing. Hrudička - tel. 973 401 551, prap. Regmund - tel. 973 401 554, mob. 724 006 068, email: vd_olomouc@army.cz).

Závazné stanovisko Ministerstva obrany je platné 2 roky a musí být vyžadováno znovu, nebude-li během této doby stavba zahájena, nebo dojde-li ke změně v umístění, ve výšce nebo rozsahu stavby.

V další korespondenci, týkající se výše uvedené věci, uvádějte odkaz na Sp.zn.: 78422/2017-8201-OÚZ-BR tohoto závazného stanoviska Ministerstva obrany.

Kontaktní osoba: Ing. Darina Dostálová, tel. 973 445 060, fax. 973 445 760

Adresa pro doručování:

Sekce ekonomická a majetková MO,
odbor ochrany územních zájmů,
oddělení ochrany územních zájmů Brno
Svatoplukova 2687/84, PSČ 662 10 Brno
IČO: 60162694

Ing. Lenka Martykánová
vedoucí Oddělení ochrany územních zájmů Brno

vz.
Mgr. Jitka Micháliková
ministerský rada
zástupce vedoucí oddělení

Dodaná zpráva - Detail zprávy

Věc: III/37736-1 Radvilavice, most 37736-1 - zrušení mostu, k.ú. Radvilavičky
ID zprávy: 513240409
Typ zprávy: Datová zpráva
Datum a čas dodání: 19.10.2017 v 10:06:31

Odesílatel: Ministerstvo obrany, Tychonova 221/1, 16000 Praha 6, CZ
ID schránky: hjyaavk
Typ schránky: OVM

Zmocnění: 0 / 0
Odstavec: Nezařadeno
Naše číslo jednací: Nezařadeno
Naše spisová značka: SpMO 3046/2017-8201 8201
Vaše číslo jednací: Nezařadeno
Vaše spisová značka: Nezařadeno
K rukám: Nezařadeno
Do vlastních rukou: Ne
Doručení fikcí zakázáno: Ne

Přílohy:

2017_78422.pdf (510,25 kB)
